



EVROPSKÁ UNIE  
Evropský fond pro regionální rozvoj  
Integrovaný regionální operační program



MINISTERSTVO  
PRO MÍSTNÍ  
ROZVOJ ČR



**Otevřené zahrady Jičínska z. s., IČO: 27017346**



**Strategie komunitně vedeného místního rozvoje  
pro území místní akční skupiny Otevřené zahrady Jičínska  
na období 2014 – 2020**

## **ANALYTICKÁ ČÁST**

*(verze odevzdaná na MMR – březen 2016)*



EVROPSKÁ UNIE  
EVROPSKÝ FOND PRO REGIONÁLNÍ ROZVOJ  
INVESTICE DO VAŠÍ BUDOUCNOSTI



MINISTERSTVO  
PRO MÍSTNÍ  
ROZVOJ ČR

# Obsah

2	Analytická část .....	5
2.1	Vymezení území a jeho základní popis .....	5
2.1.1	Hustota osídlení .....	6
2.1.2	Geografická poloha a rozloha .....	7
2.1.3	Analýza problémů a potřeb .....	8
2.1.4	Témata financovatelná prostřednictvím ESI fondů .....	8
2.2	Obyvatelstvo .....	9
2.2.1	Vývoj osídlení .....	9
2.2.2	Věková struktura .....	12
2.2.3	Vzdělanostní struktura .....	18
2.2.4	Analýza problémů a potřeb .....	20
2.2.5	Dílčí SWOT ANALÝZA – Obyvatelstvo .....	21
2.2.6	Témata financovatelná prostřednictvím ESI fondů .....	21
2.3	Technická infrastruktura, alternativní zdroje energie .....	22
2.3.1	Vodovody a kanalizace .....	22
2.3.2	Distribuce plynu .....	23
2.3.3	Elektrická energie .....	23
2.3.4	Energetika .....	23
2.3.5	Teplo .....	24
2.3.6	Telekomunikační infrastruktura .....	25
2.3.7	Závěry z veřejného projednávání .....	25
2.3.8	Analýza problémů a potřeb .....	26
2.3.9	Dílčí SWOT ANALÝZA – Technická infrastruktura .....	26
2.3.10	Témata financovatelná prostřednictvím ESI fondů .....	27
2.4	Doprava, celková mobilita .....	27
2.4.1	Silniční doprava .....	27
2.4.2	Železniční doprava .....	28
2.4.3	Letecká doprava .....	29
2.4.4	Veřejná doprava .....	29
2.4.5	Cyklodoprava .....	30
2.4.6	Turistické trasy .....	31
2.4.7	Závěry z veřejného projednávání .....	32
2.4.8	Analýza problémů a potřeb .....	32
2.4.9	Dílčí SWOT ANALÝZA – Doprava .....	33
2.4.10	Témata financovatelná prostřednictvím ESI fondů .....	33
2.5	Vybavenost obcí a služby .....	34
2.5.1	Občanská vybavenost .....	34
2.5.2	Peněžní a poštovní služby .....	35
2.5.3	Analýza problémů a potřeb .....	35
2.5.4	Dílčí SWOT ANALÝZA – Vybavenost obcí a služby .....	35
2.5.5	Témata financovatelná prostřednictvím ESI fondů .....	36
2.6	Bydlení .....	36
2.6.1	Analýza problémů a potřeb .....	37
2.6.2	Dílčí SWOT ANALÝZA – Bydlení .....	37
2.6.3	Témata financovatelná prostřednictvím ESI fondů .....	38
2.7	Životní prostředí .....	39
2.7.1	Ochrana přírody a krajiny .....	39
2.7.2	Ochrana ovzduší .....	40

2.7.3	Ochrana vod, vodní režim krajiny.....	41
2.7.4	Protipovodňová a protierozní opatření .....	42
2.7.5	Ochrana půdy .....	43
2.7.6	Pozemkové úpravy .....	44
2.7.7	Nerostné suroviny .....	46
2.7.8	Odpadové hospodářství .....	46
2.7.9	Ekologické zátěže .....	47
2.7.10	Resilience – adaptace na klimatické změny.....	49
2.7.11	Závěry z veřejného projednávání.....	51
2.7.12	Analýza problémů a potřeb .....	52
2.7.13	Dílčí SWOT ANALÝZA – Životní prostředí .....	52
2.7.14	Témata financovatelná prostřednictvím ESI fondů.....	53
2.8	Život v obcích.....	54
2.8.1	Spolková činnost.....	54
2.8.2	Církev .....	55
2.8.3	Prostory pro volnočasové aktivity.....	56
2.8.4	Zdravotní služby.....	57
2.8.5	Sociální služby a služby péče o zdraví .....	57
2.8.6	Analýza problémů a potřeb .....	62
2.8.7	Dílčí SWOT ANALÝZA – Život v obcích.....	62
2.8.8	Témata financovatelná prostřednictvím ESI fondů.....	63
2.9	Podnikání, výroba, zaměstnanost, zemědělství .....	64
2.9.1	Podnikatelská činnost .....	64
2.9.2	Průmyslové zóny.....	66
2.9.3	Průmysl.....	67
2.9.4	Zemědělství .....	68
2.9.5	Lesnictví.....	69
2.9.6	Zaměstnanost .....	69
2.9.7	Závěry z veřejného projednávání.....	71
2.9.8	Analýza problémů a potřeb .....	71
2.9.9	Dílčí SWOT ANALÝZA – Podnikání, výroba, zaměstnanost, zemědělství.....	72
2.9.10	Témata financovatelná prostřednictvím ESI fondů.....	73
2.10	Vzdělávání, školství .....	74
2.10.1	Školství .....	74
2.10.2	Mimoškolní vzdělávání.....	76
2.10.3	Analýza problémů a potřeb .....	77
2.10.4	Dílčí SWOT ANALÝZA – Vzdělávání a školství .....	78
2.10.5	Témata financovatelná prostřednictvím ESI fondů.....	78
2.11	Řízení obcí, informovanost, spolupráce.....	79
2.11.1	Řízení obcí.....	79
2.11.2	Informovanost a spolupráce.....	79
2.11.3	Závěry z veřejného projednávání.....	80
2.11.4	Analýza problémů a potřeb .....	81
2.11.5	Dílčí SWOT ANALÝZA – Řízení obcí, informovanost, spolupráce.....	81
2.11.6	Témata financovatelná prostřednictvím ESI fondů.....	82
2.12	Bezpečnost .....	82
2.12.1	Policie .....	82
2.12.2	Index kriminality .....	83
2.12.3	Hasiči .....	84

2.12.4	System včasného varování .....	85
2.12.5	Resilience .....	85
2.12.6	Analýza problémů a potřeb .....	86
2.12.7	Dílčí SWOT ANALÝZA – Bezpečnost .....	86
2.12.8	Témata financovatelná prostřednictvím ESI fondů.....	87
2.13	Cestovní ruch.....	87
2.13.1	Analýza problémů a potřeb .....	89
2.13.2	Dílčí SWOT ANALÝZA – Cestovní ruch.....	90
2.13.3	Témata financovatelná prostřednictvím ESI fondů.....	90
2.14	Památky.....	91
2.14.1	Památkově chráněná území .....	91
2.14.2	Památková ochranná pásma .....	92
2.14.3	Kulturní památky .....	93
2.14.4	Analýza problémů a potřeb .....	95
2.14.5	Dílčí SWOT ANALÝZA – Památky.....	95
2.14.6	Témata financovatelná prostřednictvím ESI fondů.....	96
3	Vyhodnocení rozvojového potenciálu území.....	97
3.1	Krajina a její hodnoty .....	97
3.2	Územní plánování .....	97
3.3	Pozemkové úpravy .....	98
3.4	Rozvojová území .....	100
3.5	Potenciál v oblasti lidských zdrojů.....	102
3.6	Potenciál v oblasti služeb, dopravy, občanské vybavenosti a dalších ekonomických činností.....	104
3.7	Potenciál k zajištění vícezdrojového financování.....	104
3.8	Typologie území MAS dle Strategie regionálního rozvoje.....	105
4	SWOT analýza celková.....	107
5	Souhrnné analytické závěry – vyhodnocení rozvojového potenciálu území .....	114

## 2 Analytická část

### 2.1 Vymezení území a jeho základní popis

<b>Rozloha celkem:</b>	285,15 km <sup>2</sup>
<b>Počet obyvatel celkem k 31. 12. 2013:</b>	29 353 obyvatel
<b>Hustota obyvatel na km<sup>2</sup>:</b>	103 obyvatel/km <sup>2</sup>

Správní území MAS má 38 obcí, z toho 3 obce se statusem města (Jičín, Kopidlno, Libáň) a jeden městys (Podhradí). Mapa zájmového území MAS Otevřené zahrady Jičínska je uvedena na obrázku č. 1. Velikostní struktura obcí, údaje o počtu obyvatel a výměře obcí jsou shrnuty v tabulce č. 1.

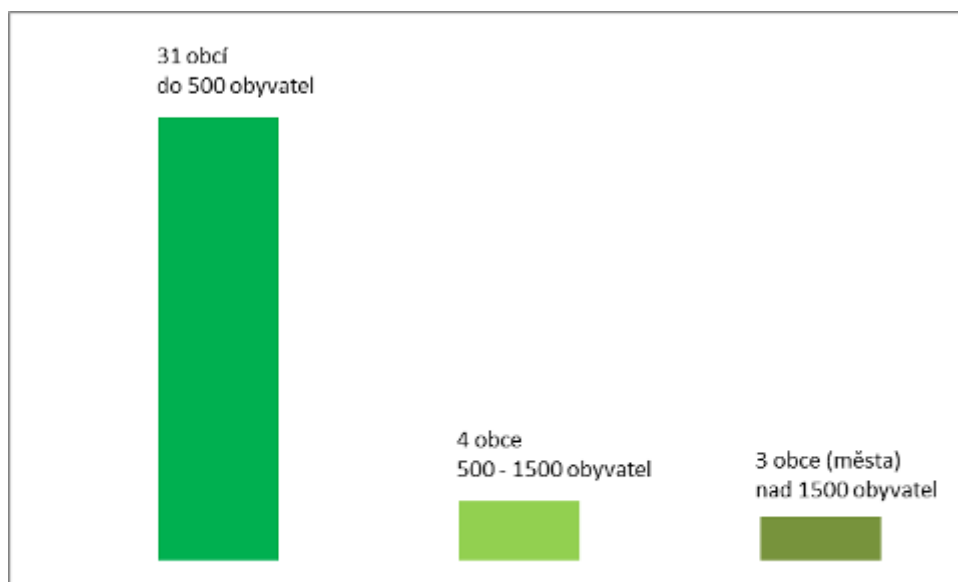
Tabulka č. 1 – Velikostní struktura obcí, k 31. 12. 2013; zdroj: ČSÚ

	Název obce	Počet obyvatel	Obce do 500 obyvatel	Obce od 500 do 1500 obyvatel	Obce nad 1500 obyvatel	Katastrální výměra [km <sup>2</sup> ]	Počet obyvatel na 1 km <sup>2</sup>
1	Bačalky	149	x	---	---	5,71	26
2	Běchary	249	x	---	---	8,79	28
3	Březina	105	x	---	---	1,39	76
4	Budčeves	158	x	---	---	6,71	24
5	Bukvice	147	x	---	---	5,04	29
6	Bystřice	344	x	---	---	7,01	49
7	Češov	200	x	---	---	8,75	23
8	Dětenice	703	---	x	---	17,68	40
9	Dolní Lochov	49	x	---	---	1,58	31
10	Cholenice	225	x	---	---	4,56	49
11	Chyjice	165	x	---	---	5,1	32
12	Jičín	16 282	---	---	x	24,95	653
13	Jičíněves	570	---	x	---	16,97	34
14	Kacákova Lhota	165	x	---	---	3,98	41
15	Kopidlno	2 156	---	---	x	29,12	74
16	Kostelec	42	x	---	---	2,28	18
17	Kozojedy	192	x	---	---	3,67	52
18	Libáň	1 714	---	---	x	19,67	87
19	Nemyčeves	335	x	---	---	4,97	67
20	Ohařice	63	x	---	---	4,17	15
21	Ohaveč	75	x	---	---	1,39	54
22	Podhradí	425	x	---	---	10,27	41
23	Rokytnany	104	x	---	---	4,97	21
24	Sedliště	103	x	---	---	1,6	64
25	Slatiny	528	---	x	---	11,75	45
26	Slavhostice	134	x	---	---	5,85	23
27	Staré Hrady	196	x	---	---	3,85	51
28	Staré Místo	321	x	---	---	3,03	106

29	Střevač	290	x	---	---	11,24	26
30	Tuř	176	x	---	---	5,8	30
31	Údrnice	260	x	---	---	9,25	28
32	Úlibice	266	x	---	---	6,75	39
33	Valdice	1 427	---	x	---	0,89	1 603
34	Veliš	188	x	---	---	5,13	37
35	Vitiněves	343	x	---	---	4,9	70
36	Vršce	232	x	---	---	6,41	36
37	Zelenecká Lhota	151	x	---	---	6,66	23
38	Židovice	121	x	---	---	3,33	36
	<b>Celkem MAS</b>	<b>29 353</b>	<b>31</b>	<b>4</b>	<b>3</b>	<b>285,17</b>	<b>103</b>

### Počet a velikost obcí

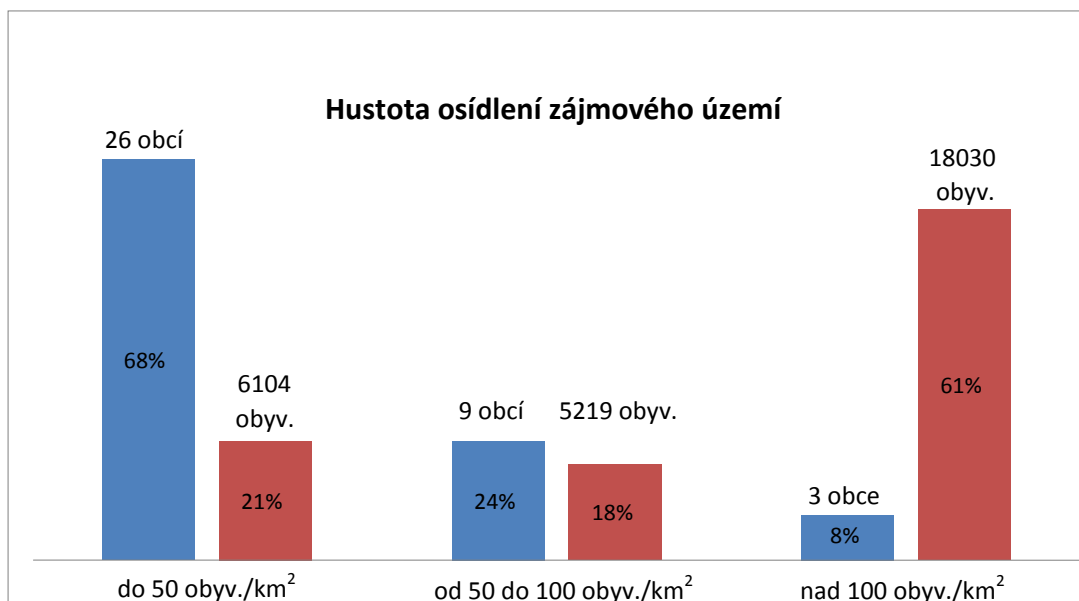
Přehled o počtu obcí podle jejich velikosti udává graf č. 1. Tento graf potvrzuje venkovský charakter celého území MAS s převažujícím počtem malých obcí.



Graf č. 1 – Velikost a počet obcí, údaje k 31. 12. 2013; zdroj: ČSÚ

#### 2.1.1 Hustota osídlení

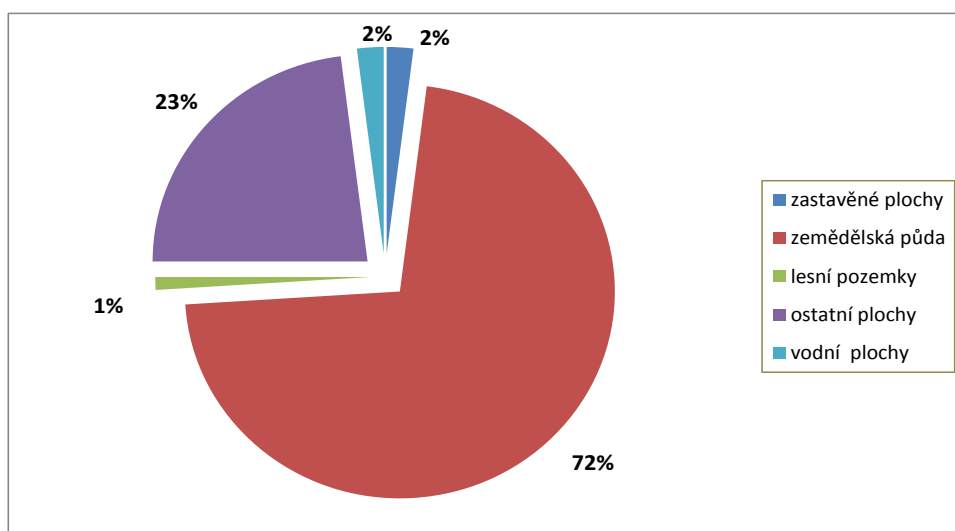
Celková hustota osídlení v MAS (103 obyvatel na km<sup>2</sup>, viz tabulka č. 3) nevypovídá zcela o charakteru území, neboť její výše je zcela zásadně ovlivněna hustotou a počtem obyvatel dvou sídel – města Jičina a obce Valdice. Tato sídla tvoří pouze 5 % obcí, ale žije v nich 17 709 obyvatel, což je více než 60 %. Bez těchto dvou sídel je hustota osídlení ostatního území pouze 45 obyvatel na km<sup>2</sup>. I z tohoto pohledu je možno považovat území MAS za typicky venkovské. Přehled o hustotě osídlení podle velikosti obcí udává graf. č. 2.



Graf č. 2 – Hustota osídlení, dle tabulky č. 1

### 2.1.2 Geografická poloha a rozloha

Území patří do většinou rovinaté, mírně zvlněné části jičínského okresu. Nejvyššími body jsou vrcholy Veliš (429 m. n. m.), Loreta (415 m.n. m.) a Zebín (400 m. n. m.). Většina území má výšku kolem 300 m. n. m. a střídají se v něm lesy, pole, louky a zastavěné části měst a obcí. Od podkrkonošské krajiny a oblasti skalních měst Českého ráje se území svažuje k úrodným polabským nížinám. Území je možno charakterizovat jako vyvážený venkovský prostor. Území z hlediska podílu jednotlivých druhů pozemků znázorňuje graf č. 3.



Graf č. 3 – Půdní složení, údaje k 31. 12. 2012; zdroj: ČSÚ

Z grafu mimo jiné vyplývá, že v území MAS výrazně převažuje zemědělská půda (72 %). Naopak zastavěné plochy a vodní plochy zauímají pouze 2 % území, lesní pozemky jen 1 % území.

### 2.1.3 Analýza problémů a potřeb

V zájmovém území MAS výrazně převažují menší obce do 500 obyvatel, z hlediska zastoupení ploch převažuje zemědělská půda. Jedná se o typický venkovský prostor. Z těchto základních charakteristik vyplývá prioritní zaměření MAS na obnovu a péči o krajinu, hospodaření v krajině, obnovu menších sídel s prioritou trvalého bydlení, vzájemné vazby mezi menšími obcemi a větším městem.

### 2.1.4 Témata financovatelná prostřednictvím ESI fondů

K rozvoji území lze přispět prostřednictvím všech opatření v rámci IROP a to:

- opatření 1. Bezpečná doprava a cyklodoprava
- opatření 2. Podpora složek integrovaného záchranného systému
- opatření 3. Rozvoj sociálních služeb, služeb navazujících a podpora sociální inkluze
- opatření 4. Rozvoj péče o zdraví a opatření
- opatření 5. Stabilizace sítě škol a rozvoj vzdělávacích zařízení.

Zároveň také všemi opatřeními v rámci PRV a to:

- fiche 1: Retence vody v lesích
- fiche 2: Stezky v lesích včetně vybavení
- fiche 3: Lesnická infrastruktura
- fiche 4: Polní cesty včetně souvisejících objektů
- fiche 5: Investice do zemědělských podniků
- fiche 6: Podpora zemědělských produktů
- fiche 7: Nezemědělská činnost
- fiche 8: Sdílení zařízení a zdrojů
- fiche 9: Projekty spolupráce v rámci iniciativy Leader

Zároveň také všemi opatřeními v rámci OP Zaměstnanost a to:

- opatření 1: Rozvoj sociálních služeb
- opatření 2: Rozvoj sociálního podnikání
- opatření 3: Podpora zaměstnanosti
- opatření 4: Podpora prorodinných opatření



## 2.2 Obyvatelstvo

Na území MAS žije dle evidence obyvatel k 31. 12. 2013 celkem 29 353 obyvatel, viz tabulka č. 1 v kapitole 2.1. Z nich více než polovina – 16 282 – žije v největším městě, bývalém okresním městě Jičíně. Průměrná hustota obyvatelstva na území MAS je 103 obyvatel na km<sup>2</sup>.

### 2.2.1 Vývoj osídlení

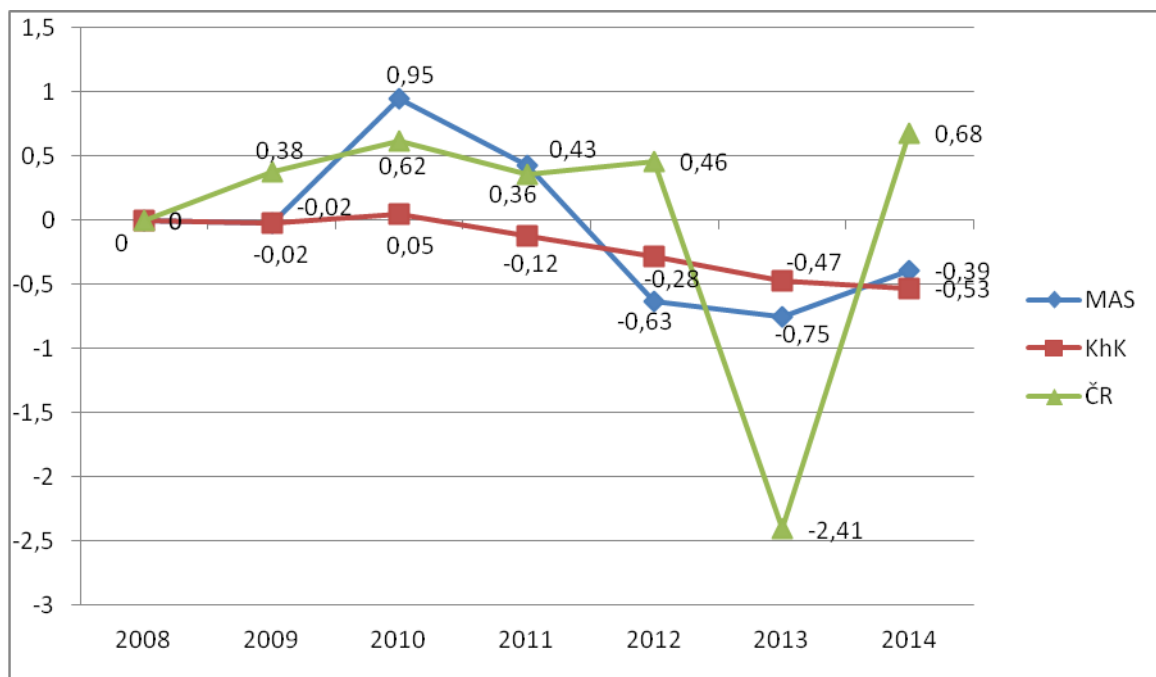
Vývoj osídlení je sledován za období 2008 – 2014 po jednotlivých letech. Počet obyvatel dle jednotlivých obcí zájmového období za dané období ukazuje následující tabulka č. 2.

Tabulka č. 2 – Vývoj osídlení za období 2008 – 2014; zdroj: ČSÚ

Obec	2008	2009	2010	2011	2012	2013	2014
Bačalky	157	160	154	154	143	149	150
Běchary	232	224	226	235	253	249	260
Březina	71	70	74	82	92	105	113
Budčeves	169	174	161	153	155	158	164
Bukvice	137	137	137	145	145	147	146
Bystřice	326	324	325	337	337	344	347
Češov	179	179	205	208	193	200	202
Dětenice	678	694	717	723	723	703	700
Dolní Lochov	52	50	46	49	50	49	51
Cholenice	196	199	224	218	217	225	222
Chyjice	140	150	158	165	165	165	164
Jičín	16745	16646	16766	16576	16300	16282	16367
Jičíněves	567	562	590	599	585	570	573
Kacákova Lhota	161	162	158	155	159	165	166
Kopidlno	2233	2240	2172	2148	2134	2156	2115
Kostelec	43	41	37	38	43	42	38
Kozojedy	205	196	190	191	192	192	196
Libáň	1659	1669	1699	1714	1712	1714	1738
Nemyčeves	297	304	334	343	337	335	333
Ohařice	70	65	64	67	62	63	61
Ohaveč	77	79	76	80	77	75	79
Podhradí	422	432	446	448	442	425	430
Rokytnany	74	72	90	97	102	104	109
Sedliště	110	108	106	107	106	103	101
Slatiny	546	580	549	533	535	528	523
Slavhostice	140	139	142	136	135	134	129
Staré Hradky	174	184	195	192	193	196	195
Staré Místo	329	323	327	326	334	321	316
Střevač	282	283	282	283	278	290	290
Tuř	119	131	171	172	169	176	173
Údrnice	302	311	280	274	274	260	264
Úlibice	241	247	250	265	269	266	280
Valdice	1444	1413	1480	1460	1442	1427	1429
Veliš	149	162	173	179	185	188	192

Vitiněves	327	317	345	347	346	343	348
Vršce	227	240	237	238	233	232	220
Zelenecká Lhota	159	150	154	151	154	151	155
Židovice	138	134	120	119	119	121	122
<b>Celkem MAS</b>	<b>29577</b>	<b>29551</b>	<b>29860</b>	<b>29707</b>	<b>29390</b>	<b>29353</b>	<b>29461</b>
<b>Královéhradecký Kraj</b>	<b>554520</b>	<b>554402</b>	<b>554803</b>	<b>553856</b>	<b>552946</b>	<b>551909</b>	<b>551590</b>
<b>ČR</b>	<b>10467542</b>	<b>10506813</b>	<b>10532770</b>	<b>10505445</b>	<b>10516125</b>	<b>10215419</b>	<b>10538275</b>

Data uvedená v tabulce č. 2 jsou zpracována do následujícího grafu č. 4, který znázorňuje vývoj počtu obyvatel v období let 2008 – 2014. Z grafu lze vyčíst, že při podrobnějším sledování vývoje osídlení po jednotlivých letech tohoto období dojdeme k výraznému posunu vývoje osídlení nejen zájmového území MAS, ale i Královéhradeckého kraje, a to ke klesajícímu celkovému počtu obyvatel právě od roku 2010 až do roku 2013, během roku 2014 dochází k mírnému nárůstu počtu obyvatel. Z celkového počtu 38 obcí však došlo v 17 obcích při srovnání let 2008 a 2014 k úbytku počtu obyvatel, a to i včetně města Jičín, které je obcí s největší koncentrací obyvatel. Pozitivní ale zcela jistě je, že během roku 2014 došlo k nárůstu počtu obyvatel v rámci území MAS o 108 obyvatel, zatímco v rámci Královéhradeckého kraje počet obyvatel od roku 2010 stále klesá. V rámci ČR je zlomovým rokem rok 2013, kdy počet obyvatel klesl v porovnání s rokem 2008 o 2,41%, zatímco hned v roce následujícím došlo k nárůstu počtu obyvatel oproti roku 2008 o 0,68% obyvatel. Dá se tedy konstatovat, že rokem 2014 dochází k obratu trendu ve vývoji počtu obyvatel.



Graf č. 4 – Vývoj počtu obyvatel v letech 2008 – 2014 (porovnání území MAS, Královéhradeckého kraje a ČR; v %); zdroj: ČSÚ

Vývoj počtu obyvatel je následně v tabulce č. 3 sledován z hlediska pohybu obyvatel jednotlivých obcí zájmového území MAS za období 2008 – 2013.

Tabulka č. 3 – Pohyb obyvatel v obcích MAS za období 2008 – 2013

Obec	Narození	Zemřelí	Přistěhovalí	Vystěhovalí	Přírůstek přirozený	Přírůstek migrační	Přírůstek celkový
Bačalky	7	22	41	30	-15	11	-4
Běchary	11	23	65	34	-12	31	19
Březina	6	5	53	18	1	35	36
Budčevy	10	11	25	28	-1	-3	-4
Bukvice	14	10	22	15	4	7	11
Bystřice	25	18	58	36	7	22	29
Češov	13	22	56	37	-9	19	10
Dětenice	45	47	121	133	-2	-12	-14
Dolní Ločov	2	5	10	8	-3	2	-1
Cholenice	10	12	37	32	-2	5	3
Chyjice	15	14	33	14	1	19	20
Jičín	995	992	3 250	3 297	3	-47	-44
Jičíněves	23	48	100	100	-25	0	-25
Kacáková Lhota	9	14	41	26	-5	15	10
Kopidlno	121	136	404	385	-15	19	4
Kostelec	1	3	9	6	-2	3	1
Kozojedy	18	14	33	53	4	-20	-16
Libáň	100	119	297	218	-19	79	60
Nemyčevy	22	23	102	59	-1	43	42
Ohařice	2	11	14	7	-9	7	-2
Ohaveč	10	4	17	20	6	-3	3
Podhradí	30	27	79	80	3	-1	2
Rokytňany	13	8	34	28	5	6	11
Sedliště	9	6	9	16	3	-7	-4
Slatiny	29	123	150	67	-94	83	-11
Slavhostice	7	10	36	44	-3	-8	-11
Staré Hrady	12	9	50	35	3	15	18
Staré Místo	19	21	53	73	-2	-20	-22
Střevač	11	29	55	25	-18	30	12
Tuř	17	13	59	22	4	37	41
Údrnice	17	22	61	65	-5	-4	-9
Úlibice	20	14	65	43	6	22	28
Valdice	77	65	176	297	12	-121	-109
Veliš	14	11	66	27	3	39	42
Vitíněves	22	16	72	49	6	23	29
Vršce	24	16	35	35	8	0	8
Zelenecká Lhota	8	14	33	34	-6	-1	-7
Židovice	5	8	16	26	-3	-10	-13
<b>Celkem MAS</b>	<b>1 793</b>	<b>1965</b>	<b>3 758</b>	<b>7 516</b>	<b>-172</b>	<b>315</b>	<b>143</b>
<b>Královéhradecký kraj</b>	<b>34891</b>	<b>34481</b>	<b>29178</b>	<b>29643</b>	<b>410</b>	<b>-465</b>	<b>-55</b>
<b>ČR</b>	<b>679071</b>	<b>643410</b>	<b>230772</b>	<b>89105</b>	<b>35661</b>	<b>141667</b>	<b>177328</b>

Pozn.: Celkový přírůstek se může lišit s početním rozdílem počtu obyvatel mezi lety 2008 a 2013 (viz předchozí tabulka č. 2), protože v souvislosti se sčítáním v roce 2011 byly prováděny korekce počtu obyvatel.

Uvedená tabulka č. 3 zobrazuje pohyb obyvatel přirozenou měnou (narození, zemřelí) a pohyb obyvatel migrační měnou (přistěhovalí, vystěhovalí) v jednotlivých obcích zájmového území MAS. Z tabulky vyplývá, že pohyb obyvatel migrací za sledované období vysoce převyšuje přirozený pohyb. V součtu za celé zájmové území došlo přirozenou měnou k úbytku obyvatel, avšak k nárůstu počtu obyvatel migrační měnou. Z celkového počtu 38 obcí zaznamenalo 23 obcí nárůst počtu obyvatel migrací, z toho 7 obcí o více než 30 obyvatel. Nárůst počtu obyvatel přirozenou měnou nastal v 16 obcích, nejvýše však o 8 obyvatel, pouze obec Valdice zaznamenala nárůst obyvatel přirozenou měnou o 12 obyvatel. Obec Valdice však vykazuje nejvyšší úbytek obyvatel migrační měnou (o 121 obyvatel), což tuto obec staví do pozice obce s nejvyšším výrazným celkovým úbytkem obyvatel oproti ostatním obcím. Dvě obce (Jičíněves a Vršce) mají za sledované období nulový migrační přírůstek.

Při porovnání území MAS s Královéhradeckým krajem lze konstatovat, že v kraji je pohyb obyvatel zcela opačný. V rámci kraje došlo k úbytku obyvatel migrační měnou, zatímco přirozenou měnou počet obyvatel vzrostl. V rámci ČR došlo k nárůstu jak měnou přirozenou, tak i měnou migrační.

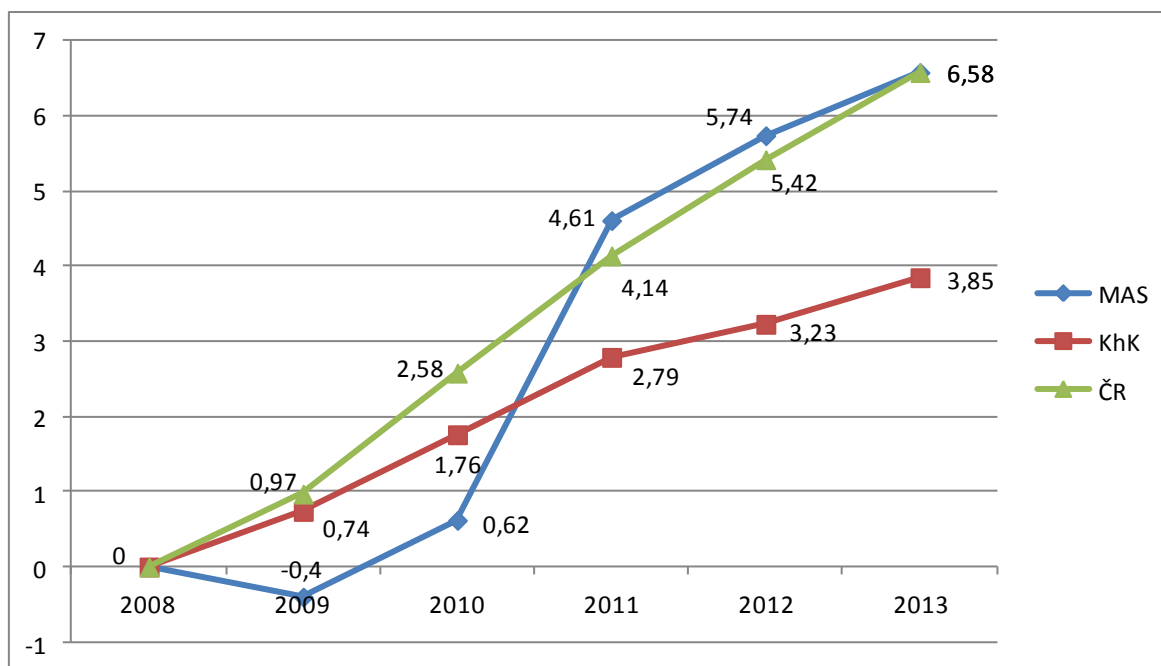
### **2.2.2 Věková struktura**

Vývoj počtu obyvatel z hlediska věkové struktury znázorňují následující tabulky č. 4 až 6 a grafy č. 5 až 7. Ukazatel je sledován v období 2008 – 2013 ve věkových kategoriích 0 – 14 let, 15 – 64 let a 65 let a více, a to v jednotlivých obcích MAS s porovnáním počtu obyvatel Královéhradeckého kraje a ČR.

Ve věkové kategorii 0 – 14 let lze konstatovat, že v této kategorii za sledované období došlo k celkovému nárůstu počtu obyvatel, stejně tak jako v rámci Královéhradeckého kraje i celé České republiky. Při procentuálním srovnání došlo na území MAS ke stejnému nárůstu počtu obyvatel jako v rámci ČR (navýšení o 6,6 %), zatímco v rámci kraje došlo k navýšení pouze o 3,8 %. Při sledování vývoje počtu obyvatel této věkové kategorie v rámci jednotlivých obcí však vyplývá, že v obcích jsou výrazné rozdíly. Při porovnání let 2008 a 2012 došlo v 15 obcích zájmového území v poklesu počtu obyvatel a ve 21 obcích k nárůstu věkové kategorie 0 – 14 let. Nejvyšší pokles obyvatel zaznamenala obec Slavhostice (o 35 %), naopak vysoký nárůst počtu obyvatel věkové kategorie 0 – 14 let byl v obci Rokytná (o 111,1 %). V obci Kacákova Lhota a Kopydlno se počet obyvatel této věkové kategorie za porovnávané roky nezměnil.

Tabulka č. 4 – Počet obyvatel 2008 – 2013 – věková kategorie 0 – 14 let

Obec	2008	2009	2010	2011	2012	2013	Vývoj 2008/2013
Bačalky	14	16	15	16	12	12	↓(14,3%)
Běchary	34	31	32	39	47	41	↑(20,6%)
Březina	11	12	11	13	18	22	↑(100%)
Budčeves	20	19	18	14	15	16	↓(20%)
Bukvice	17	16	17	21	23	22	↑(29,4%)
Bystřice	51	49	50	52	50	56	↑(9,8%)
Češov	19	20	23	25	25	24	↑(26,3%)
Dětenice	88	94	96	106	107	98	↑(11,4%)
Dolní Lochov	6	6	6	7	8	8	↑(33,3%)
Cholenice	35	32	28	33	29	28	↓(20%)
Chyjice	22	26	26	31	32	31	↑(40,9%)
<b>Jičín</b>	<b>2 163</b>	<b>2 144</b>	<b>2 167</b>	<b>2 252</b>	<b>2 309</b>	<b>2 359</b>	<b>↑(9,1%)</b>
Jičíněves	75	74	76	79	75	73	↓(2,7%)
Kacákova Lhota	28	26	21	22	25	28	↔
<b>Kopidlno</b>	<b>326</b>	<b>327</b>	<b>342</b>	<b>317</b>	<b>309</b>	<b>326</b>	↔
Kostelec	9	7	7	7	10	10	↑(11,1%)
Kozojedy	31	28	26	29	30	32	↑(3,2%)
<b>Libáň</b>	<b>222</b>	<b>228</b>	<b>225</b>	<b>247</b>	<b>248</b>	<b>245</b>	<b>↑(10,4%)</b>
Nemyčeves	42	48	51	60	57	54	↑(28,6%)
Ohařice	11	11	9	9	9	8	↓(27,3%)
Ohaveč	14	14	15	19	17	16	↑(14,3%)
Podhradí	52	57	66	73	72	60	↑(15,4%)
Rokytnany	9	13	10	19	20	19	↑(111,1%)
Sedliště	17	15	15	17	16	13	↓(23,5%)
Slatiny	83	87	82	71	71	76	↓(8,4%)
Slavhostice	20	17	16	14	14	13	↓(35%)
Staré Hrady	33	34	34	38	36	36	↑(9,1%)
Staré Místo	47	42	40	42	49	44	↓(6,4%)
Střevač	49	49	49	43	37	42	↓(10,6%)
Tuř	23	30	35	35	34	39	↑(69,6%)
Údrnice	56	63	58	51	43	38	↓(32,1%)
Úlibice	37	40	38	47	51	49	↑(32,4%)
Valdice	214	191	187	200	206	203	↓(5,1%)
Veliš	22	27	28	33	33	32	↑(45,5%)
Vitiněves	52	47	59	63	62	59	↑(13,5%)
Vršce	42	45	46	44	38	41	↓(2,4%)
Zelenecká Lhota	25	20	24	22	21	18	↓(28%)
Židovice	20	18	16	15	13	14	↓(30%)
<b>Celkem MAS</b>	<b>4 039</b>	<b>4 023</b>	<b>4 064</b>	<b>4 225</b>	<b>4 271</b>	<b>4 305</b>	<b>↑(6,6%)</b>
<b>Královéhradecký Kraj</b>	<b>79 228</b>	<b>79 811</b>	<b>80 624</b>	<b>81 441</b>	<b>81 789</b>	<b>82 276</b>	<b>↑(3,8%)</b>
<b>ČR</b>	<b>1 480 007</b>	<b>1 494 370</b>	<b>1 518 142</b>	<b>1 541 241</b>	<b>1 560 296</b>	<b>1 577 455</b>	<b>↑(6,6%)</b>

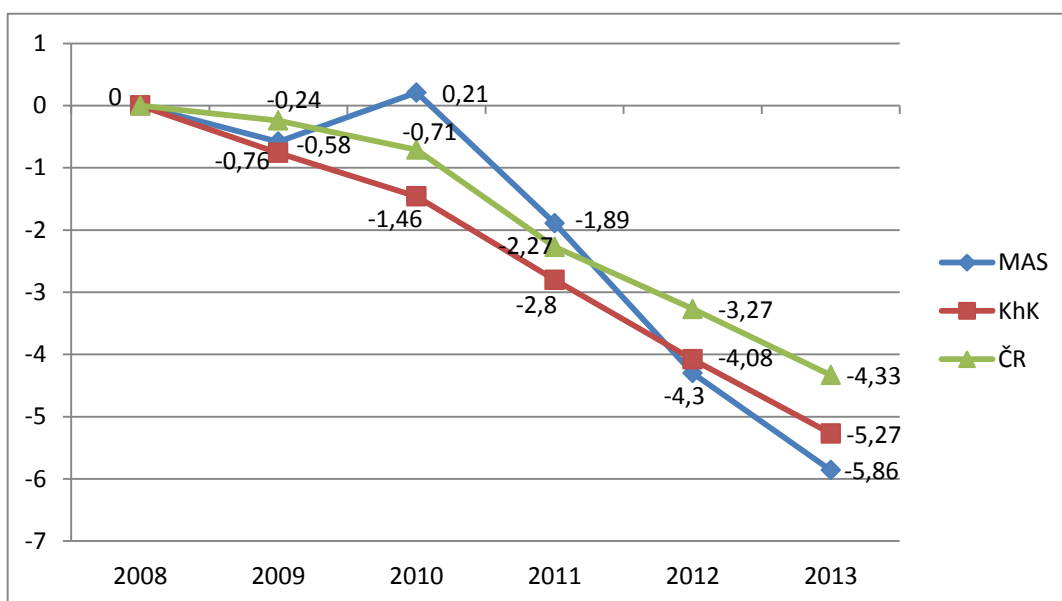


Graf č. 5 – Vývoj počtu obyvatel věkové kategorie 0 – 14 let v letech 2008 – 2013 (porovnání území MAS, Královéhradeckého kraje a ČR; v %); zdroj: ČSÚ

Tabulka č. 5 – Počet obyvatel 2008 – 2013 – věková kategorie 15 – 64 let

Obec	2008	2009	2010	2011	2012	2013	Vývoj 2008/2013
Bačalky	111	111	110	104	103	107	↓(3,6%)
Běchary	161	157	155	155	166	164	↑(1,9%)
Březina	52	49	46	60	64	70	↑(34,6%)
Budčevy	116	120	118	105	106	106	↓(8,6%)
Bukvice	98	100	96	100	96	99	↑(1%)
Bystřice	242	243	241	246	247	246	↑(1,6%)
Češov	111	113	137	138	126	129	↑(16,2%)
Dětenice	498	508	499	529	521	508	↑(2%)
Dolní Lochov	30	31	29	31	31	31	↑(3,3%)
Cholenice	133	137	138	150	152	160	↑(20,3%)
Chyjice	90	94	95	106	108	107	↑(18,9%)
<b>Jičín</b>	<b>12 094</b>	<b>11 939</b>	<b>12 094</b>	<b>11 610</b>	<b>11 162</b>	<b>11 021</b>	<b>↓(8,9%)</b>
Jičíněves	399	393	394	421	408	392	↓(1,8%)
Kacákova Lhota	108	112	107	110	112	117	↑(8,3%)
<b>Kopidlno</b>	<b>1 565</b>	<b>1 563</b>	<b>1 559</b>	<b>1 457</b>	<b>1 456</b>	<b>1 451</b>	<b>↓(7,3%)</b>
Kostelec	21	20	20	20	22	22	↑(4,8%)
Kozojedy	145	139	142	134	134	129	↓(11%)
<b>Libáň</b>	<b>1 168</b>	<b>1 173</b>	<b>1 175</b>	<b>1 169</b>	<b>1 155</b>	<b>1 146</b>	<b>↓(1,9%)</b>
Nemyčevy	216	217	216	236	234	236	↑(9,3%)
Ohařice	41	38	39	44	44	45	↑(9,8%)
Ohaveč	52	55	52	52	51	43	↓(17,3%)
Podhradí	295	298	306	309	304	299	↑(1,4%)
Rokytnany	51	47	48	67	68	68	↑(33,3%)
Sedliště	73	73	73	72	70	68	↓(6,8%)
Slatiny	350	355	354	335	342	334	↓(4,6%)
Slavhostice	93	94	93	94	94	93	↔
Staré Hradky	118	128	129	125	126	129	↑(9,3%)
Staré Místo	250	250	254	250	253	242	↓(3,2%)

Střevač	192	196	192	202	199	198	↑(3,1%)
Tuř	71	77	90	112	111	113	↑(59,2%)
Údrnice	198	198	197	168	173	165	↓(16,7%)
Úlibice	162	163	168	172	171	170	↑(4,9%)
Valdice	1 075	1 060	1 039	1 090	1 053	1 023	↓(4,8%)
Veliš	101	107	109	119	123	128	↑(26,7%)
Vitiněves	235	231	245	240	236	234	↓(0,4%)
Vršce	161	169	164	163	164	164	↑(1,9%)
Zelenecká Lhota	117	115	123	113	115	115	↓(1,7%)
Židovice	97	95	89	83	83	83	↓(14,4%)
<b>Celkem MAS</b>	<b>21 090</b>	<b>20 968</b>	<b>21 135</b>	<b>20 691</b>	<b>20 183</b>	<b>19 855</b>	<b>↓(5,9%)</b>
<b>Královéhradecký Kraj</b>	<b>388 434</b>	<b>385 465</b>	<b>382 757</b>	<b>377 554</b>	<b>372 586</b>	<b>367 934</b>	<b>↓(5,3%)</b>
<b>ČR</b>	<b>7 431 383</b>	<b>7 413 560</b>	<b>7 378 802</b>	<b>7 262 768</b>	<b>7 188 211</b>	<b>7 109 420</b>	<b>↓(4,3%)</b>



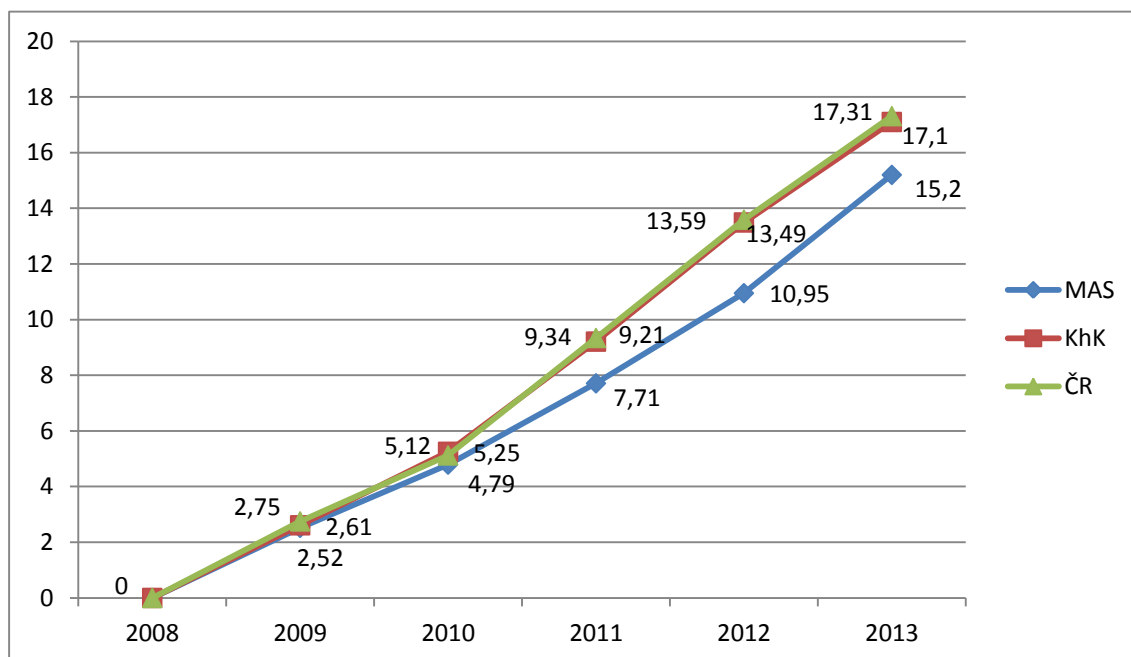
Graf č. 6 – Vývoj počtu obyvatel věkové kategorie 15 – 64 let v letech 2008 – 2013 (porovnání území MAS, Královéhradeckého kraje a ČR; v %); zdroj: ČSÚ

Ve věkové kategorii 15 – 64 let je situace opačná nežli v kategorii 0 – 14 let. Za sledované období došlo k celkovému úbytku počtu obyvatel, a to i přesto, že k nárůstu počtu obyvatel došlo při srovnání let 2008 a 2013 ve více obcích zájmového území (21 obcí) nežli k poklesu počtu obyvatel této věkové kategorie (16 obcí). Mezi obce s poklesem počtu obyvatel však patří všechny obce zájmového území se statutem města (Jičín, Kopidlno, Libáň), což způsobilo pokles celkového počtu obyvatel věkové kategorie 15 – 64 let v rámci území MAS. Nejvyšší pokles počtu obyvatel byl zaznamenán v obci Ohaveč (o 17,3 %), nejvíce obyvatel přibýlo v obci Tuř (o 59,2 %). Při srovnání vývoje počtu obyvatel této věkové kategorie s Královéhradeckým krajem a ČR lze konstatovat, že se území MAS projevuje stejným trendem, což je snižování počtu obyvatel v produktivním věku (15 – 64 let). V procentuálním porovnání je v rámci území MAS oproti Královéhradeckému kraji a ČR nejvyšší pokles počtu obyvatel (o 5,9 %) této věkové kategorie.

Tabulka č. 6 – Počet obyvatel 2008 – 2013 – věková kategorie 65+

Obec	2008	2009	2010	2011	2012	2013	Vývoj 2008/2013
Bačalky	32	33	32	34	28	30	↓(6,3%)
Běchary	37	36	38	41	40	44	↑(18,9%)
Březina	8	9	9	9	10	13	↑(62,5%)
Budčeves	33	35	35	34	34	36	↑(9,1%)
Bukvice	22	21	25	24	26	26	↑(18,2%)
Bystřice	33	32	34	39	40	42	↑(27,3%)
Češov	49	46	43	45	42	47	↓(4,1%)
Dětenice	92	92	91	88	95	97	↑(5,4%)
Dolní Lochov	16	13	12	11	11	10	↓(37,5%)
Cholenice	28	30	31	35	36	37	↑(32,1%)
Chyjice	28	30	29	28	25	27	↓(3,6%)
<b>Jičín</b>	<b>2 488</b>	<b>2 563</b>	<b>2 627</b>	<b>2 714</b>	<b>2 829</b>	<b>2 902</b>	<b>↑(16,6%)</b>
Jičíněves	93	95	96	99	102	105	↑(12,9%)
Kacákova Lhota	25	24	26	23	22	20	↓(20%)
<b>Kopidlno</b>	<b>342</b>	<b>350</b>	<b>357</b>	<b>374</b>	<b>369</b>	<b>369</b>	<b>↑(7,9%)</b>
Kostelec	13	14	13	11	11	10	↓(23,1%)
Kozojedy	29	29	26	28	28	31	↑(6,9%)
<b>Libáň</b>	<b>269</b>	<b>268</b>	<b>279</b>	<b>298</b>	<b>309</b>	<b>323</b>	<b>↑(20,1%)</b>
Nemyčeves	39	39	43	47	46	45	↑(15,4%)
Ohařice	18	16	15	14	9	10	↓(44,4%)
Ohaveč	11	10	10	9	9	6	↓(45,5%)
Podhradí	75	77	73	66	66	66	↓(12%)
Rokytnany	14	12	8	11	14	17	↑(21,4%)
Sedliště	20	20	19	18	20	22	↑(10%)
Slatiny	113	138	140	127	122	118	↑(4,4%)
Slavhostice	27	28	30	28	27	28	↑(3,7%)
Staré Hrady	23	22	26	29	31	31	↑(34,8%)
Staré Místo	32	31	32	34	32	35	↑(9,4%)
Střevač	41	38	39	38	42	50	↑(21,9%)
Tuř	25	24	25	25	24	24	↓(4%)
Údrnice	48	50	52	55	57	57	↑(18,8%)
Úlibice	42	44	46	46	47	47	↑(11,9%)
Valdice	155	162	171	170	183	201	↑(29,7%)
Veliš	26	28	28	27	29	28	↑(7,7%)
Vitiněves	40	39	40	44	48	50	↑(25%)
Vršce	24	26	28	31	31	27	↑(12,5%)
Zelenecká Lhota	17	15	14	16	18	18	↑(5,9%)
Židovice	21	21	19	21	23	24	↑(14,3%)
<b>Celkem MAS</b>	<b>4 448</b>	<b>4 560</b>	<b>4 661</b>	<b>4 791</b>	<b>4 935</b>	<b>5 124</b>	<b>↑(15,2%)</b>
<b>Královéhradecký Kraj</b>	<b>86 858</b>	<b>89 126</b>	<b>91 422</b>	<b>94 861</b>	<b>98 571</b>	<b>101 699</b>	<b>↑(17,1%)</b>
<b>ČR</b>	<b>1 556 152</b>	<b>1 598 883</b>	<b>1 635 826</b>	<b>1 701 436</b>	<b>1 767 618</b>	<b>1 825 544</b>	<b>↑(17,3%)</b>





Graf č. 7 – Vývoj počtu obyvatel věkové kategorie 65+ v letech 2008 – 2013 (porovnání území MAS, Královéhradeckého kraje a ČR; v %); zdroj: ČSÚ

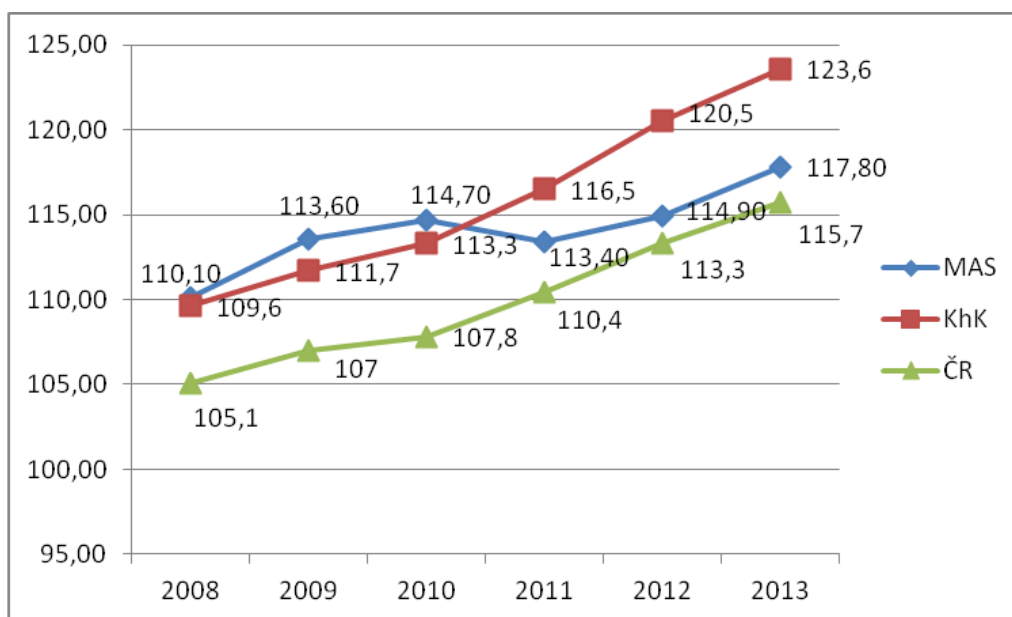
Ve věkové kategorii nad 65 let došlo za sledované období let 2008 – 2013 k postupnému nárůstu počtu obyvatel, a to v rámci zájmového území MAS, Královéhradeckého kraje i celé ČR. Při porovnání v procentech však zaznamenalo zájmové území MAS nejnižší nárůst počtu obyvatel této věkové kategorie (o 15,2 %) v porovnání s krajem (nárůst o 17,1 %) i ČR (nárůst o 17,3 %). V jednotlivých obcích zájmového území MAS došlo ve 28 obcích k nárůstu počtu obyvatel a v 10 obcích k poklesu počtu obyvatel této věkové kategorie. Nejvyšší nárůst nastal v obci Březina (o 62,5 %), naopak nejvyšší úbytek byl zaznamenán v obci Ohaveč (o 45,5 %).

Při celkovém hodnocení věkové struktury obyvatel lze konstatovat, že v obcích zájmového území MAS sice přibývá dětí a seniorů, ale u obyvatel v produktivním věku je zaznamenán klesající vývojový trend, což způsobuje i pokles celkového počtu obyvatel zájmového území MAS.

### Index stáří

Vývoj věkové struktury lze sledovat demografickým ukazatelem index stáří. Za období let 2008 – 2013 je tento ukazatel znázorněn na grafu č. 8, a to jak za území obcí MAS, tak i za Královéhradecký kraj a ČR.

Z grafu lze vyčíst, že za sledované období došlo v rámci zájmového území MAS k nárůstu indexu stáří, a to ze 110 obyvatel ve věku 65 let a více na 100 obyvatel ve věku 0 – 14 let v roce 2008 na 118 obyvatel v roce 2013. Příčinou nárůstu indexu stáří je vyšší nárůst obyvatel věkové kategorie 65+ (nárůst o 15,2 %), zatímco nárůst věkové kategorie 0 – 14 let byl jen o 6,6 %. Jde tedy o stárnutí shora. Stejný trend lze konstatovat i v rámci Královéhradeckého kraje i celé ČR.



Graf č. 8 – Vývoj indexu stáří v letech 2008 – 2013; zdroj dat: ČSÚ, vlastní výpočty

### 2.2.3 Vzdělanostní struktura

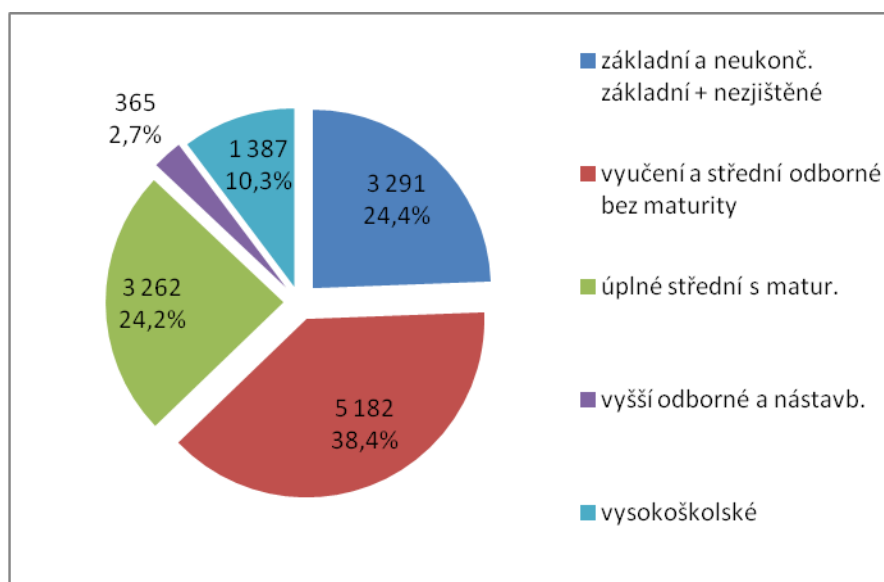
Strukturu vzdělání obyvatelstva ve věku 15 let a více podle nejvyššího dosaženého vzdělání s rozdělením muži/ženy shrnuje tabulka č. 7 a znázorňují grafy č. 9 a 10.

Z hlediska vzdělání obyvatelstva je území zastoupeno nejvyšším poměrem obyvatelstva se vzděláním vyučen (34,2 % z celkového počtu obyvatel), poměrně velké zastoupení má i vzdělání úplné střední s maturitou, následuje obyvatelstvo se základním a neukončeným vzděláním. Nezanedbatelnou část tvoří i vysokoškoláci. Při srovnání vzdělanostní struktury s rozdělením muži/ženy lze konstatovat, že je poměrně výrazný rozdíl ve vzdělání vyučen, kde převažují muži (38,4 %) a naopak více žen je zastoupeno ve vzdělání úplné střední s maturitou (29,1 %).

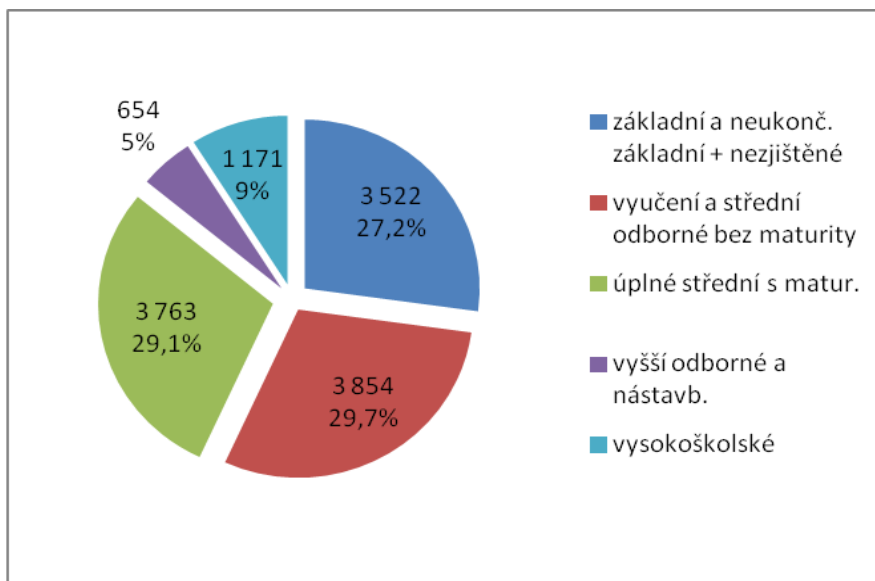
Tabulka č. 7 – Vzdělanostní struktura obyvatel obcí MAS;  
zdroj: ČSÚ, stav k 26. 3. 2011

	Muži celkem	z toho podle stupně ukončeného vzdělání					Ženy celkem	z toho podle stupně ukončeného vzdělání				
		základní a neukonč. základní + nezjištěné	vyučení a střední odborné bez maturity	úplné střední s matur.	vyšší odborné a nástavb.	vysokoškolské		základní a neukonč. základní + nezjištěné	vyučení a střední odborné bez maturity	úplné střední s matur.	vyšší odborné a nástavb.	vysokoškolské
Bačalky	71	15	40	11	1	4	68	25	20	17	0	6
Běchary	93	29	50	8	1	5	97	47	34	11	5	0
Březina	36	5	16	10	1	4	41	12	10	9	4	6
Budčeves	66	18	35	12	0	1	76	28	34	12	0	2
Bukvice	60	10	31	11	3	5	59	12	22	21	0	4
Bystřice	128	26	74	20	1	7	140	51	49	30	5	5
Cholenice	92	28	50	9	1	4	94	32	32	22	2	6
Chyjice	61	12	39	7	1	2	61	24	19	11	3	4
Češov	83	22	42	15	1	3	91	36	23	24	3	5
Dětenice	297	52	156	70	5	14	301	83	108	87	6	17
Dolní Lochov	23	4	10	5	1	3	24	9	4	8	1	2
Jičín	7 160	1 639	2 248	1 967	245	1 061	7 437	1 749	1 976	2 358	470	884

Jičíněves	236	44	121	52	4	15	237	83	80	49	9	16
Kacákova Lhota	69	16	37	11	0	5	65	24	19	17	2	3
Kopidlno	865	197	412	202	19	35	900	289	282	247	36	46
Kostelec	15	4	6	3	1	1	18	10	4	2	1	1
Kozojedy	83	36	31	14	0	2	73	32	31	9	1	0
Libáň	680	176	274	183	7	40	759	246	274	183	22	34
Nemyčeves	130	30	64	27	3	6	147	43	55	44	3	2
Ohařice	29	5	11	5	2	6	30	7	11	6	2	4
Ohaveč	23	2	10	8	1	2	36	12	13	8	0	3
Podhradí	174	35	88	40	2	9	192	53	68	55	6	10
Rokytnany	43	9	27	4	1	2	41	13	14	12	0	2
Sedliště	40	10	20	5	1	4	50	18	19	8	1	4
Slatiny	203	45	118	25	2	13	244	82	93	58	7	4
Slavhostice	59	13	35	8	0	3	64	25	21	13	5	0
Staré Hrady	77	15	38	15	4	5	76	11	28	25	2	10
Staré Místo	142	34	70	28	1	9	124	37	43	35	4	5
Střevač	112	23	56	26	2	5	122	42	54	22	1	3
Tuř	68	7	42	16	2	1	70	17	31	18	3	1
Údrnice	111	36	55	13	2	5	122	48	40	25	3	6
Úlibice	107	22	47	30	1	7	107	32	33	31	4	7
Valdice	1 629	585	612	316	41	75	595	160	174	185	32	44
Veliš	64	9	25	20	3	7	72	13	17	28	4	10
Vitiněves	142	22	74	33	4	9	137	39	51	41	1	5
Vršce	90	26	44	15	1	4	93	48	24	14	5	2
Zelenecká Lhota	71	15	40	13	0	3	57	19	22	8	0	8
Židovice	55	15	34	5	0	1	44	11	22	10	1	0
<b>CELKEM</b>	<b>13 487</b>	<b>3 291</b>	<b>5 182</b>	<b>3 262</b>	<b>365</b>	<b>1 387</b>	<b>12 964</b>	<b>3 522</b>	<b>3 854</b>	<b>3 763</b>	<b>654</b>	<b>1 171</b>
		<b>24,4%</b>	<b>38,4%</b>	<b>24,2%</b>	<b>2,7%</b>	<b>10,3%</b>		<b>27,2%</b>	<b>29,7%</b>	<b>29,1%</b>	<b>5%</b>	<b>9%</b>



Graf č. 9 – Struktura vzdělání obyvatelstva ve věku 15+ MUŽI;  
zdroj: ČSÚ, (data k 26. 3. 2011)



Graf č. 10 – Struktura vzdělání obyvatelstva ve věku 15+ ŽENY;  
zdroj: ČSÚ (data k 26. 3. 2011)

#### 2.2.4 Analýza problémů a potřeb

Průměrná hustota obyvatelstva na území MAS je 103 obyvatel na km<sup>2</sup>, bez Jičína a Valdic je průměrná hustota 45 obyv./ km<sup>2</sup>. Více než polovina obyvatel z celkového počtu (16 282) žije v největším městě, bývalém okresním městě Jičíně.

Do roku 2014 docházelo k celkovému úbytku obyvatel, vysídlování venkova. Od roku 2014 dochází v území k mírnému nárůstu počtu obyvatel. Pozitivním trendem je nárůst počtu obyvatel ve věkové kategorii 0 – 14 let.

Pro zachování tohoto růstového trendu je třeba podporovat kvalitu životního prostředí, podporovat kvalitní hospodářský a sociální vývoj, podporovat trvalé osídlení venkovského prostoru (viz další kapitoly).

## 2.2.5 Dílčí SWOT ANALÝZA – Obyvatelstvo

SILNÉ STRÁNKY	SLABÉ STRÁNKY
<ul style="list-style-type: none"><li>• Nedochozí k úbytku obyvatelstva v rámci celého území.</li><li>• Kladný přírůstek obyvatel stěhováním do obcí na území MAS.</li><li>• Pozitivní vývojový trend v kategorii obyvatelstva 0 – 14 let.</li></ul>	<ul style="list-style-type: none"><li>• Nárůst podílu obyvatelstva 65+.</li><li>• Nízká míra vzdělanosti obyvatelstva.</li></ul>
PŘÍLEŽITOSTI	HROZBY
<ul style="list-style-type: none"><li>• Rozvoj obytné funkce obcí s lokalizací v blízkosti kvalitního dopravního napojení a v obcích s atraktivním prostředím.</li><li>• Bydlení v obcích situovat v blízkosti vhodného dopravního napojení</li><li>• Podporovat trend nárůstu počtu trvale bydlících obyvatel investováním do kvalitního životního prostředí, podporovat trvale udržitelný vývoj</li><li>• Stabilizace obyvatelstva v obcích ve vnitřní periferii.</li></ul>	<ul style="list-style-type: none"><li>• Ztráta venkovského charakteru obcí – desurbanizační procesy.</li></ul>

## 2.2.6 Témata financovatelná prostřednictvím ESI fondů

Mezi témata financovatelná prostřednictvím ESI fondů v této oblasti patří celková péče o životní prostředí, kvalitu bydlení – je podporováno všemi opatřeními z PRV, ale také např. výstavba sociálních bytů a rozvoj sociálních služeb, která bude podporována v rámci IROP, opatření 3. Rozvoj sociálních služeb, služeb navazujících a podpora sociální inkluze.

## 2.3 Technická infrastruktura, alternativní zdroje energie

### 2.3.1 Vodovody a kanalizace

Většina obcí území má již v současné době vybudován vodovod a kanalizaci. Z celkového počtu 38 obcí je ve 29 obcích k dispozici veřejný vodovod a 35 obcí má vybudovanou kanalizaci, jedná se ale pouze o kanalizaci se splaškovou vodou. Pouze 7 obcí má vybudovanou kanalizaci ukončenou čistírnou odpadních vod (ČOV). Důvodem je jistě mimořádná finanční náročnost jejího vybudování, ale také zákonná povinnost, která stanovuje povinnost vybudovat ČOV pouze obcím nad 2000 obyvatel, což je v rámci území MAS pouze město Jičín a Kopidlno. Plynofikaci má zavedenou celkem 18 obcí. Ve 30 obcích je k dispozici místní rozhlas. Veřejné osvětlení je vybudováno ve všech obcích území, v některých obcích je však problém s jeho technickým stavem, protože osvětlení je již zastaralé. Přehled o situaci v obcích zájmového území MAS udává tabulka č. 8.

Tabulka č. 8 – Technická infrastruktura v obcích území MAS;  
zdroj dotazníky obcí 2012, 2013, SLDB 2011

OBEC	Veřejný vodovod	Kanalizace (zatrubnění s dešťovou a splaškovou vodou)	Kanalizace (ukončená čistírnou odpadních vod)	Plynofikace	Místní rozhlas	Podíl obyv. zásobovaných vodovodem [%]	Podíl obyv. připojených na kanalizaci [%]	Podíl obyv. připojených na plyn [%]
Bačalky	X	X			X	94	0	0,7
Běchary	X	X			X	94,5	36,5	3
Březina		X			X	100	0	5,4
Budčevy	X	X			X	98,6	19,4	9,6
Bukvice		X		X		100	0	48
Bystřice	X			X	X	98,6	31,5	27
Češov		X			X	100	22,9	17
Dětenice	X	X	X		X	98,3	70,5	12,7
Dolní Ločov	X	X				95,5	4,3	9,5
Cholenice	X	X			X	93,9	37,9	1
Chyjice		X			X	96,3	2	0
Jičín	X	X	X	X	X	99,8	95,8	87,4
Jičíněves	X	X		X	X	98	12,7	42,2
Kacákova Lhota	X	X			X	99,3	21,5	2,1
Kopidlno	X	X	X	X	X	98,7	68	35
Kostelec				X		100	0	0
Kozojedy		X		X	X	94,7	31,5	12,9
Libáň	X	X	X	X	X	99,3	76,9	21,9
Nemyčevy	X	X		X	X	98,6	24,6	59,4
Ohařice		X				94,5	0	7,5
Ohaveč		X				100	0	0
Podhradí	X			X		98,9	0	47,4
Rokytnany					X	94,6	0	5,5
Sedliště	X	X			X	96,9	23,8	4
Slatiny	X	X		X	X	99	34,7	49,5
Slavhostice	X	X			X	100	21,3	1,6
Staré Hradky	X	X		X	X	98,9	25,1	23,7
Staré Místo	X	X	X	X		100	46,1	53,2
Střevač	X	X			X	98,7	22,8	4,1

Tuř	X	X			X	100	14,5	37,8
Údrnice	X	X			X	98	4	2,5
Úlibice	X	X			X	95	15	7
Valdice	X	X	X	X	X	100	96,2	94,2
Veliš		X		X		100	0	40,8
Vitiněves	X	X	X	X	X	100	83,3	56,7
Vršce	X	X		X	X	94,4	23,7	16,9
Zelenecká Lhota	X	X			X	100	0,7	5
Židovice	X	X		X	X	100	42,2	2,9

x – obec/část obce disponuje danou infrastrukturou

Tabulka č. 8 dále uvádí podíl obyvatel připojených na technickou infrastrukturu. Nesoulad v uvedení podílu obyvatel vybavených technickou infrastrukturou a neexistence této vybavenosti u některých obcí znamená, že obyvatelé obce využívají vlastní zdroje (tzn. vlastní studnu, případně vlastní zdroj plynu). Z tabulky dále vyplývá, že v rámci území jsou dostatečné zdroje zásobování vodou, což dokazuje podíl obyvatel připojených na vodní zdroj ve všech obcích od 94 do 100 %. V oblasti připojení na kanalizaci je situace méně příznivá, protože pouze v obcích, kde je vybudována ČOV, je připojeno na kanalizaci více než 50 % obyvatel obce. V oblasti plynofikace lze konstatovat, že obyvatelé málo využívají připojení na veřejnou plynofikaci, což dokazuje podíl obyvatel připojených na plyn nad 50 % pouze v pěti obcích, zatímco plynofikace je zavedena celkem v 18 obcích zájmového území.

### 2.3.2 Distribuce plynu

Přes území obcí MAS procházejí vysokotlaké i středotlaké plynovody. Území je zásobováno zemním plynem ze středotlakých a nízkotlakých plynovodů z regulačních stanic rozmístěných po území okresu Jičín.

### 2.3.3 Elektrická energie

Zásobování území elektrickou energií je z hlediska nejen současného odběru, ale i výhledových potřeb dobře zajištěno. Z hlediska zdrojů není území soběstačné. Na krytí elektrického výkonu se částečně podílí kogenerační jednotky a malé vodní elektrárny. Z důvodu provozního zajištění území, bude výhledově realizováno nadzemní vedení VVN (2 x 110 kV) TR Staré Místo – TR Nový Bydžov. Územím procházejí trasy elektrického vedení 35, 110 a 400 kV. Provozovatelem sítě elektrické energie v území MAS je společnost ČEZ, a. s., Hradec Králové. Na krytí spotřeby elektrického výkonu se okrajově podílejí i závodní elektrárny a malé vodní elektrárny (MVE), fotovoltaické elektrárny (FVE) a bioplynové stanice (BPS) soukromých vlastníků a firem. Vyrobená elektrická energie z těchto zdrojů je částečně spotřebována výrobcí a většina je dodávána (vykupována) do distribuční sítě ČEZ, a. s. Výkon z těchto zdrojů je prozatím malý a má pouze lokální význam.

### 2.3.4 Energetika

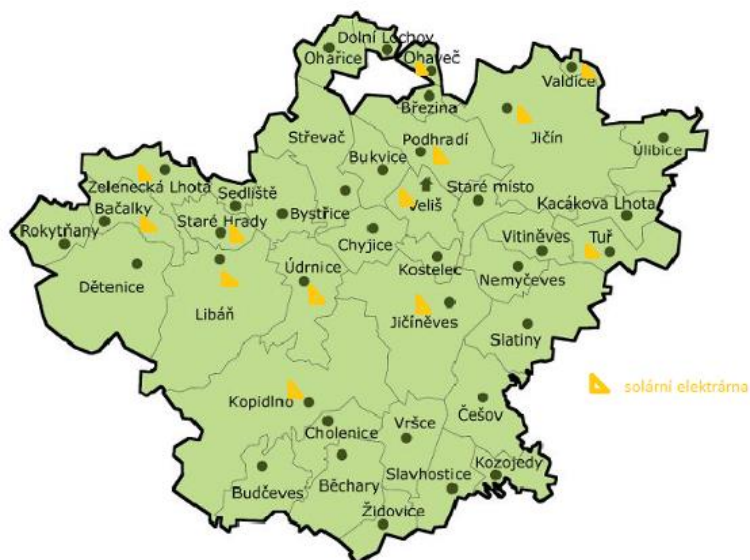
Oblast energetiky je v rámci zájmového území MAS zastoupena solárními elektrárnami, které se nacházejí ve 13 obcích. V obcích Kopidlno a Veliš jsou solární elektrárny s výkonem nad 1,5 MW, ostatní solární elektrárny jsou místního významu

s výkonem do 1 MW. Přehled solárních elektráren s výkonem nad 0,01 MW je uveden v tabulce č. 9, rozmístění je znázorněno na obrázku č. 1.

Licenci energetického regulačního úřadu mají provozovny v obcích Jičín, Libáň a Podhradí. V Jičíně, Dětenicích a Slatinách jsou umístěny bioplynové stanice (ČOV, zemědělské).

Tabulka č. 9 – Přehled solárních elektráren; zdroj: <http://www.elektrarny.pro/>

Obec	Vlastník	Výkon
Kopidlno	FVE Kopidlno, s. r. o.	2,800 MW
Veliš	FVE Veliš, s. r. o.	1,580 MW
Jičín	FVE Fincom Solar, s. r. o.	0,823 MW
Libáň	FVE Solarpark Libáň, s. r. o.	0,705 MW
Jičín-Popovice	Auto Trans spol. s r. o.	0,580 MW
Podhradí-Čejkovice	Soukromá osoba	0,190 MW
Valdice	Staving, spol. s r. o.	0,060 MW
Jičín	Eurotrans	0,033 MW
Libáň	Soukromá osoba	0,027 MW
Tuř	CORA, v. o. s.	0,024 MW
Zelenecká Lhota	Soukromá osoba	0,022 MW
Podhradí-Čejkovice	Soukromá osoba	0,011 MW
Ohaveč	Soukromá osoba	0,010 MW



Obrázek č. 1 – Rozmístění solárních elektráren; zdroj: <http://www.elektrarny.pro/>

Na území se nachází dalších 22 solárních elektráren soukromých vlastníků s výkonem 0,004 – 0,008 MW. Celkově solární elektrárny dodávají výkon 7 MW a zabírají plochu orné půdy o rozloze 14 ha.

### 2.3.5 Teplo

V území MAS v plynofikovaných obcích převažuje využití plynu pro vytápění, v ostatních se jedná o tuhá paliva – dřevo, uhlí, minoritně využití obnovitelných zdrojů energie jako tepelná čerpadla, solární panely, případně dřevěné pelety nebo využití



energie slunce pro ohřev vzduchu. Zásobování teplem je decentralizované z lokálních zdrojů. Jedná se v menších obcích převážně o využití pro bytové účely, ve větších městech pro výrobu a průmysl. Výroba tepla je prvořadě ze zemního plynu, následují lehký topný olej, hnědé uhlí, dřevo.

Nejvýznamnější zdroje tepla jsou umístěny ve městě Jičín. Dodávku tepla do většiny bytových domů a zařízení města zajišťuje po městě pomocí soustav CZT jedna teplárna a šest výtopen Správy nemovitostí Jičín. Všechny tyto zdroje jsou plynové. Dodávka tepla z těchto CZT činí cca 45 % spotřeby bytové sféry. Výhledově se uvažuje o dalším částečném rozšíření těchto CZT. Zásobování teplem v obcích území MAS se provádí malými tepelnými zdroji do výkonu 50 kW, zdroji tepla středních výkonů (domovních, blokových a sídlištních kotelen), zdroji tepla větších výkonů (sídlištních, okrskových a průmyslových). Zdroje zařízené původně na využívání pevných a kapalných paliv jsou dnes plynofikované nebo se postupně plynofikují.

### **2.3.6 Telekomunikační infrastruktura**

Pokrytí internetem zabezpečuje v obcích území MAS několik poskytovatelů. Ve městě Jičín mají obyvatelé k dispozici celkem 14 poskytovatelů, v obci Valdice zajišťuje internet 6 poskytovatelů. V ostatních obcích je 1 nebo 2 poskytovatelé internetu, z nichž nejvíce jsou rozšířeny Logic Net, WIFI Libáň, PC arena, s. r. o, NET2U s.r.o., Dragon Internet a JE Computers. Dalšími poskytovateli v rámci území jsou JICINET, TLAPNET, Freelom.net. Rychlost připojení k internetu je v obcích vyhovující, od základní rychlosti po vysokorychlostní. V obcích Budčeves, Cholenice, Chyjice, Rokytňany, Slavhostice a Židovice není pokrytí internetem zabezpečeno. Ve všech obcích je však možné využít mobilních operátorů T-mobile, O2 nebo Vodafone, kteří poskytují současně s telefonním signálem také mobilní internet. Těmito operátory je pokryto celé území zájmového území MAS.

### **2.3.7 Závěry z veřejného projednávání**

Zabezpečení oblasti infrastruktury je pro obyvatele obcí zájmového území základním předpokladem pro život v obci. Z veřejného projednávání problémů a potřeb v obcích vyplynulo, že je nutné v následujícím období řešit především záležitosti v oblasti infrastruktury, které přispějí k ochraně životního prostředí a k šetrnému hospodaření. Jako možnou cestu občané vidí zapojit do území odborného poradce, který by se orientoval v terénu a dovedl odhadnout, jak při projektech např. v oblasti plánování kanalizace a ČOV optimálně využít tvarů reliéfu, jak propojit prvky, které v dnešním systému již fungují, s těmi, které bude třeba nově vybudovat, kde je nutné stavět ČOV a kde bude výhodnější naplánovat domácí ekologické čističky a kořenové čističky. V oblasti energetiky je největším problémem zastaralá a poruchová síť. Občané jsou také nespokojeni s existencí příliš velkého počtu solárních kolektorů, které zabírají zemědělskou půdu a svým vzhledem narušují ráz krajiny.

### 2.3.8 Analýza problémů a potřeb

Zabezpečení rozvoje technické infrastruktury je pro obyvatele obcí zájmového území a z hlediska trvale udržitelného vývoje základním předpokladem.

Obce stále nemají kompletní technickou infrastrukturu, chybí čističky odpadních vod, částečně je potřeba dobudovat splaškové kanalizace, řada objektů zatím není napojena na kanalizaci. Vybudování kanalizace včetně ČOV je finančně velmi náročnou akcí. Je třeba podporovat realizaci splaškové kanalizace včetně čistíren odpadních vod. Tam, kde to bude vhodné, volit alternativní řešení – např. kořenové čistírny. Dešťové vody řešit především systémy zasakování nebo zachytávání a vhodným využitím této vody. U obcí, které nejsou napojeny na veřejný vodovod, se projevuje nedostatek vody. Je třeba celkově zlepšit hospodaření s vodou. Dále je třeba podporovat obnovu veřejného osvětlení, které je převážně zastaralé.

Z hlediska trvale udržitelného rozvoje je třeba podporovat využívání energie z obnovitelných zdrojů, která je zatím využívána jen v minimální míře. Pro získávání této energie využít umístění např. fotovoltaických a solárních panelů na objektech jednotlivých vlastníků (tzv. soběstačné domy, aktivní domy) před umístěním na zemědělské půdě.

Důležitá je efektivnost a vhodná kompatibilita systémů, zaměření na moderní infrastrukturu, „smart“ řešení.

Obyvatelé mají zájem o stálé odborné poradenství z hlediska řešení vytápění objektů a moderní technické infrastruktury.

### 2.3.9 Dílčí SWOT ANALÝZA – Technická infrastruktura, alternativní zdroje energie

SILNÉ STRÁNKY	SLABÉ STRÁNKY
<ul style="list-style-type: none"><li>• Diverzifikace zdrojů energie a tepla.</li><li>• Značná část obcí je plynofikovaná.</li><li>• Větší část obcí je napojena na veřejný vodovod.</li><li>• Ve většině obcí je vyhovující připojení k internetu.</li><li>• Většina obcí má obecní rozhlas.</li></ul>	<ul style="list-style-type: none"><li>• Neúplné pokrytí území kanalizační sítí.</li><li>• Stáří kanalizačních a vodovodních sítí.</li><li>• Většina obcí není napojená na čistírnu odpadních vod.</li><li>• Špatný stav elektrických sítí a veřejného osvětlení.</li></ul>
PŘÍLEŽITOSTI	HROZBY
<ul style="list-style-type: none"><li>• Efektivní řešení ekologické likvidace odpadních vod.</li><li>• Stabilizace technického stavu existujících kanalizačních sítí.</li><li>• Rozšíření počtu napojených objektů na čistírnu odpadních vod.</li></ul>	<ul style="list-style-type: none"><li>• Nárůst podílů domácností s prioritací zdroje energie z tuhých paliv.</li><li>• Nedostatek pitné vody v obcích, které nejsou napojeny na veřejný vodovod.</li></ul>

<ul style="list-style-type: none"> <li>• Rozšíření alternativních zdrojů vytápění.</li> <li>• Lepší a hospodárnější využití dešťové vody.</li> <li>• Podporovat efektivitu, kompatibilitu systémů, odborné poradenství.</li> </ul>	
--	--

### 2.3.10 Témata financovatelná prostřednictvím ESI fondů

Prostřednictvím ESI fondů mohou být podpořena opatření, která souvisí např. s využitím energie z obnovitelných zdrojů, hospodárnějším nakládáním s vodami, využitím srážkových vod, využitím odpadního tepla, při obnově nebo výstavbě objektů.

Uplatní se opatření v rámci IROP:

Opatření 5. Stabilizace sítě škol a rozvoj vzdělávacích zařízení

Opatření 1. Bezpečná doprava a cyklodoprava

v rámci PRV:

Fiche 5. Investice do zemědělských podniků.

Fiche 6 Podpora zemědělských produktů

Fiche 8 Sdílení zařízení a zdrojů

## 2.4 Doprava, celková mobilita

### 2.4.1 Silniční doprava

Pro území MAS jsou nejvýznamnější silnice I/32, I/16 – dvě spojnice Prahy s Krkonošemi a I/35 – důležitá spojnice Liberce s Hradcem Králové a dále s Moravou.

Komunikace II. a III. třídy postupně procházejí opravami, ale zdaleka nejsou v uspokojivém stavu všechny tyto komunikace na území obcí v zájmovém území MAS. Tuto základní síť doplňují místní a účelové komunikace, i jejich stav vyžaduje nutné opravy. Silnice propojují všechny obce zájmového území. Vlastníkem silnic I. třídy je stát a provozovatelem Ředitelství silnic a dálnic, silnice II. a III. třídy jsou v majetku Královéhradeckého kraje a o jejich údržbu se stará příspěvková organizace Správa a údržba silnic Královéhradeckého kraje a.s. Místní a účelové komunikace jsou ze zákona ve vlastnictví obcí, kterým chybí na opravy i nákup techniky pro jejich údržbu potřebné finanční prostředky.

Délka silniční sítě okresu Jičín, v rámci kterého se nachází území MAS, je celkem 885,3 km. Z toho silnice I. třídy měří 91,4 km, silnice II. třídy 152,4 km a silnice III.

třídy jsou v délce 641,4 km. Intenzita dopravy jednotlivých úseků zájmového území MAS je uvedena v tabulce č. 10. Z tabulky je patrné, že největší hustota provozu je dle předpokladu ve městě Jičín a jeho bezprostředním okolí na silnicích I/16 a I/32. S ohledem na množství tranzitní dopravy přes město Jičín je plánováno vybudovat do roku 2020 přeložku silnice II/286, která bude napojena na jižní obchvat města a dopravu přes město vyvede za obcí Valdice do směru na Semily. O vybudování obchvatu je uvažováno i v obcích Staré Místo (ve směru z východu), v Jičíněvsi (ve směru ze západu) a v Kopidlně (ve směru ze západu), ale jejich realizace bude provedena pravděpodobně až po roce 2020. V souvislosti s nárůstem dopravy po silnicích I. třídy a některých silnicích II. třídy (např. II/501) je ohrožena bezpečnost chodců a stále více i bezpečnost cyklistů. V obci Úlibice, na silnici I/16, probíhá v roce 2014 stavební řízení na výstavbu přechodu pro chodce.

Tabulka č. 10 – Intenzita dopravy v rámci území MAS; zdroj: rsd.cz

Silnice č.	Úsek	Počet vozidel za 24 hod.
I/35	Úlibice – Hradec Králové	10976
I/32	Jičín – Jičíněves	7498
I/32	Jičíněves – Kopidlno	3967
I/32	Kopidlno – město	5546
I/32	Kopidlno – Budčeves	2877
I/16	Ohařice – Holín	10367
I/16	Jičín – obchvat	11805
I/16	Jičín – Moravčice	14281
I/16	Moravčice – Robousy	12705
I/16	Robousy – Úlibice (kruhový objezd)	17072
I/16	Úlibice	10976
II/286	Robousy – Jičín – Valdice (výjezd na Semily)	7184
II/502	Jičín-město	6899
II/501	Staré Místo – Střevač – Libáň	1317
II/280	Slavhostice – Kopidlno – Libáň – Rokytňany	902
II/328	Jičíněves – Slavhostice	481
III/28025	Střevač – Chyjice	259
III/32842	Úlibice – Tuř	426

#### 2.4.2 Železniční doprava

Železniční doprava je v území zastoupena celostátními tratěmi a jednou regionální tratí. Město Jičín leží na křižovatce celostátní trati číslo 041 (Hradec Králové – Turnov) a trati 061 (Nymburk – Jičín). Regionální trať 063, která prochází několika obcemi území a spojovala Bakov nad Jizerou a Kopidlno, je od roku 2010 mimo provoz. Dopravu na železnici zajišťují České dráhy, a. s., řízení provozu a provozuschopnost tratí v rámci Královéhradeckého kraje, tedy i území obcí MAS, zabezpečuje oblastní ředitelství Hradec Králové, které je organizační jednotkou Správy železniční a dopravní cesty, a. s.

### 2.4.3 Letecká doprava

Na území MAS se nachází veřejné vnitrostátní letiště, a to v Podhradí-Vokšicích. Letiště je využíváno k leteckým pracím, vyhlídkovým letům, leteckým výcvikům, sportovnímu létání a dalším činnostem. V souladu se strategií města Jičín je uzlem veřejné dopravy. Jako dopravní uzel slouží především letecké turistiky a jako koncový bod letecké přepravy pro firmy podnikající v průmyslové zóně města Jičína. Pro zkvalitnění těchto služeb probíhá v severní části letiště výstavba malého terminálu s technickým zázemím.

Nouzové plochy pro leteckou dopravu s travnatým povrchem se nachází v obcích Bačalky, Bystřice, Libáň a Podhradí.

### 2.4.4 Veřejná doprava

Veřejná doprava je reprezentována autobusovou a vlakovou dopravou. Dopravní obslužnost v jednotlivých obcích MAS je různorodá a závisí na poloze obce (zda je na hlavních komunikacích nebo u města) nebo spádovosti za službami vyšší vybavenosti, které obce nenabízí.

Přehled veřejné dopravy v jednotlivých obcích je uveden v tabulce č. 11. Všechny obce zájmového území MAS mají zabezpečenu veřejnou dopravu místními autobusovými linkami, liší se však v počtu denních spojů. 16 obcí může využívat i spoje dálkových autobusů. V 9 obcích je veřejná doprava kromě autobusovými linkami zabezpečena i vlakovou dopravou.

Tabulka č. 11 – Přehled dopravních spojů; zdroj: dotazníky obcí 2012, 2013

OBEC	Místní autobusové linky	Dálkové autobusové linky	Vlaková doprava
Bačalky	X		
Běchary	X		
Březina	X		
Budčeves	X		
Bukvice	X	X	
Bystřice	X	X	
Češov	X		
Dětenice	X	X	X
Dolní Lochov	X	X	
Cholenice	X		
Chyjice	X		
Jičín	X	X	X
Jičíněves	X	X	X
Kacákova Lhota	X		
Kopidlno	X	X	X
Kostelec	X		
Kozojedy	X		
Libáň	X	X	X
Nemyčeves	X		X
Ohařice	X		
Ohaveč	X		
Podhradí	X		
Rokytnáry	X		
Sedliště	X	X	

Slatiny	X		
Slavhostice	X		
Staré Hrady	X		
Staré Místo	X	X	X
Střevač	X	X	
Tuř	X		
Údrnice	X		
Úlibice	X	X	
Valdice	X	X	X
Veliš	X	X	
Vitiněves	X	X	X
Vršce	X		
Zelenecká Lhota	X	X	
Židovice	X		

X – obec/část obce je obsluhována daným druhem dopravy

Oblast má dobře vyřešenou spádovost do svých center obslužnosti – Jičína, Libáně a Kopidlna. Autobusovou dopravu využívají hlavně školáci a důchodci. Každoročně dochází k omezování jízdních řádů autobusových spojů, protože je doprava málo využívaná, je drahá a dochází k nárůstu dopravy osobními automobily. V sobotu a v neděli jezdí v některých obcích minimum autobusových spojů.

Součástí veřejné dopravy je i provozování městské hromadné dopravy, která je zabezpečena ve městě Jičín. Jedná se o linku 635007 a je provozována společností Bus Line, a. s., se sídlem v Semilech. Na lince je provozováno 12 spojů za den, a to pouze v pracovních dnech. Tuto dopravu využívají převážně důchodci a mládež dojíždějící do školy do Jičína z části města Robousy. Zákon neumožňuje rozšířit městskou hromadnou dopravu mimo území města. Přilehlé obce k městu Jičín musí řešit dopravní obslužnost prostřednictvím Královéhradeckého kraje.

V hlavní turistické sezóně vyjíždí z Jičína několik turistických autobusů, které ale pro dopravní obslužnost území nemají větší význam.

## 2.4.5 Cyklodoprava

Cyklodoprava je v rámci zájmového území MAS dostupná v 17 obcích území, přes které vedou značené cyklotrasy, cyklostezky či cyklookruhy. Příkladem je město Jičín, kde jsou cyklostezky vedeny podél Cidliny nebo Lipovou alejí a další výstavby se plánují. Vyprojektovaná a k výstavbě připravená je například cyklostezka od Čeřovky k Zebínu do Železnice v délce 1,8 km. S ohledem na nárůst dopravy na silnicích I. a II. třídy je plánovaná výstavba cyklostezek k zajištění bezmotorové dopravní obslužnosti se spádovostí do města Jičín, Kopidlna a Libáně. Pro turistické využití je určené vyznačení a vybudování cyklotrasy podél řeky Mrliny s odbočkou na Jičín, čímž by došlo k napojení cyklostezek z oblasti Českého ráje na Labskou stezku k Nymburku. Účelové zemědělské komunikace na území Mariánské zahrady by mohly sloužit také k budování tzv. zelených stezek (greenways) a k využití pro tematické cyklotrasy.

Ze značených cyklotras území MAS protíná mezinárodní dálková cyklotrasa číslo 14 Odra – Nisa, která vede na území Česka, Německa a Polska. Cyklotrasa začíná u pramene Nisy v Jizerských horách a vede až k Baltskému moři. Celková délka trasy je 591 km, na území ČR má délku 56 km. Územím MAS vede část cyklotrasy Tuř –

Jinolice, kde prochází těmito obcemi: **Tuř – Hubálov – Vitiněves – Popovice – Jičín – Kbelnice** (část Kometa) – Dílce – Podůlší – Jinolice. Obcemi MAS dále prochází cyklotrasa č. 4288, která vede z Rožďalovic do Babic a vede obcemi **Kopidlno – Běchary – Slavhostice** – Nový Bydžov. Z **Jičína** vedou dále cyklotrasy č. 4079 a to přes **Březinu – Ostružno – Samšinu** do Sobotky a cyklotrasa č. 4016, která vede z **Jičína** do Újezdu pod Troskami. (Zeleně jsou označeny obce na území MAS OZJ.) Na území MAS je dále k dispozici několik zajímavých a atraktivních cyklookruhů. Některé z nich se nacházejí pouze na území MAS, jiné jsou propojené s okolní krajinou území MAS. Jejich přehled je uveden v tabulce č. 12.

Vzhledem k tomu, že zájmové území MAS má příznivé podmínky pro rozvoj cyklo dopravy, bylo by dobré tyto podmínky využít k budování dalších cyklotras a cyklostezek, aby byla lépe zajištěna bezpečnost obyvatel.

Tabulka č. 12 – Přehled cyklookruhů v rámci území MAS; zdroj: <http://www.jicin.org>

Trasa	Délka trasy
<b>Jičín – Podhradí – Chyjice – Údrnice – Libáň – Staré Hrady – Zelenecká Lhota</b> – Markvartice – Příklad – <b>Jičín</b>	46 km
Ostružno – <b>Vokšice – Podhradí</b> – Ostružno	13 km
<b>Jičín</b> – Sobotka – hrad Kost a Trosky – <b>Jičín</b>	59 km
<b>Jičín – Valdice – Radim – Klepanda – Ploužnice – Tábor – Košov – Dráčov – Železnice – Jičín</b>	43 km
<b>Jičín – Ostružno – Sobotka – Kost – Libošovice – Mladějov – Prachov – Jičín</b>	44 km
<b>Jičín – Milíčevy – Slatiny – Češov – Slavhostice – Kopidlno – Libáň – Podhradí – Jičín</b>	59 km
<b>Staré Hrady – Libáň – Dětenice – Hasina – Psinice – Libáň – Staré Hrady</b>	18 km
<b>Kopidlno – Slavhostice – Vysoké Veselí – Milíčevy – Slatiny – Jičíněves – Kopidlno</b>	43 km
<b>Jičín – Valdice – Železnice – Podůlší – Jinolice – Pařezská Lhota – Prachov – Holín – Jičín</b>	20 km

Pozn.: zelenou barvou jsou odlišeny obce v území MAS

#### 2.4.6 Turistické trasy

Na území MAS se nachází několik tras pro pěší turisty a dvě naučné stezky. Krajina ale nabízí velké možnosti na rozšíření této sítě. Přehled stávajících turistických okruhů je uveden v následující tabulce:

Tabulka č. 13 – Přehled turistických tras v rámci území MAS; zdroj: <http://www.jicin.org>

Název trasy	Délka trasy
Putování Mariánskou zahradou	19 km
Za rozhledy kolem Jičína	8 a 11 km
Malý vycházkový okruh kolem Jičína	7 – 9 km
Velký okruh okolo Jičína	20 – 22 km
Cipískova stezka	3 km
Rumcajsova stezka	
Dolní Lochov – Libáň	17 km

Ostružno – Veliš	11,5 km
Po stopách Albrechta z Valdštejna	5,5 km
Naučná stezka Bitva u Jičína 1866	
Naučná stezka Lodžie	

#### 2.4.7 Závěry z veřejného projednávání

Při celkovém zhodnocení dopravní obslužnosti lze konstatovat, že doprava v obcích zájmového území je zabezpečena. Z veřejných projednávání problémů a potřeb v jednotlivých obcích však vyplynulo, že dopravní zabezpečení obcí se velmi liší. Problémem se jeví omezování jízdních řádů, především do obcí, které neleží na hlavních komunikacích. O víkendech v některých obcích není autobusová doprava zabezpečena vůbec. Většina lidí proto řeší dopravu, zejména do zaměstnání, osobními automobily, což nepřispívá ke snaze o odbourávání skleníkových plynů.

Řešením zlepšení dopravní obslužnosti vidí občané v propojení obcí prostřednictvím budování cyklostezek. Dalšími problémy v oblasti dopravy jsou silný provoz v obcích na hlavních tazích, neukázněnost řidičů a v neposlední řadě také špatný stav místních komunikací a neexistující chodníky.

#### 2.4.8 Analýza problémů a potřeb

Je třeba provádět rekonstrukce komunikací, včetně místních a účelových, a zároveň spojit tyto rekonstrukce s vybudováním chodníků, případně cyklotras, a také řešením zasakování dešťové vody.

Dopravní obslužnost jednotlivých obcí MAS je různorodá a závisí na poloze obce nebo spádovosti za službami a vyšší vybaveností. V 9 obcích je veřejná doprava kromě autobusovými linkami zabezpečena i vlakovou dopravou. Problémem je omezování jízdních řádů a spojů, zdražování dopravy a tím následně menší využívání spojů, upřednostnění osobních automobilů. Je třeba naopak podporovat vhodnou veřejnou dopravu, která zvyšuje kvalitu života v menších obcích.

Zájmové území MAS má příznivé podmínky pro rozvoj cyklodopravy, je tedy vhodné podporovat budování dalších cyklotras a cyklostezek, které propojí jednotlivé obce a zvýší podíl bezmotorové dopravní obslužnosti.

Krajina má také velký potenciál v oblasti pěších cest, pěší turistiky a nabízí řadu možností pro rozšíření této sítě.



## 2.4.9 Dílčí SWOT ANALÝZA – Doprava

SILNÉ STRÁNKY	SLABÉ STRÁNKY
<ul style="list-style-type: none"> <li>• Územím MAS prochází silnice I/16, I/32 a I/35.</li> <li>• Dobrá dopravní dostupnost z území MAS na rychlostní komunikace, respektive na spádová centra vyšších úrovní.</li> <li>• Hustá síť silniční a železniční infrastruktury.</li> <li>• Existence cyklotras a pěších tras.</li> <li>• Do všech obcí zajíždí autobusová doprava.</li> </ul>	<ul style="list-style-type: none"> <li>• Špatný technický stav místních komunikací.</li> <li>• Chybějí východní obchvat Jičina (přeložka II/286) a chodníky při silnicích I. třídy v obcích.</li> <li>• Velká intenzita provozu v obcích, kterými prochází silnice první třídy.</li> <li>• Veřejná doprava je omezována a zdražována.</li> <li>• Nedostatek cyklostezek.</li> </ul>
PŘÍLEŽITOSTI	HROZBY
<ul style="list-style-type: none"> <li>• Podpora dostupnosti veřejné dopravy.</li> <li>• Rozvoj substitučních služeb v oblasti dopravní obslužnosti (spolupráce obcí).</li> <li>• Rozšíření systému bezmotorové dopravy v rámci oblasti cestovního ruchu a pohybu obyvatel.</li> <li>• Vytvářet krajinu „krátkých vzdáleností“, tzn. podporovat obnovu nebo realizaci cest, kratších spojnic mezi obcemi pro cyklisty a pěší jako alternativu k automobilové dopravě.</li> <li>• Rozvoj letecké dopravy.</li> </ul>	<ul style="list-style-type: none"> <li>• Zhoršující se stav krajských a státních silnic.</li> <li>• Nedostatečná dopravní obslužnost má negativní vliv na stabilizaci obyvatelstva.</li> </ul>

## 2.4.10 Témata financovatelná prostřednictvím ESI fondů

Tato oblast zahrnuje identifikované problémy a potřeby, které lze financovat prostřednictvím IROP opatření 1. Bezpečná doprava a cyklodoprava., a prostřednictvím opatření PRV - fiche 2. Stezky v lesích včetně vybavení, fiche 3. Lesnická infrastruktura, fiche 4. Polní cesty včetně souvisejících objektů.

## 2.5 Vybavenost obcí a služby

### 2.5.1 Občanská vybavenost

Občanská vybavenost v obcích zájmového území MAS je na uspokojivé úrovni. Mimo města Jičín, který je zabezpečen širokým spektrem vybavenosti a služeb, je ve většině obcí území fungující obchod se smíšeným zbožím nebo do obce pravidelně dojíždí pojízdná prodejna se smíšeným zbožím či pečivem. Ve městech Kopidlno a Libáň jsou také obchody dalších sortimentů, např. drogerie, textilu a obuvi.

Ve většině obcí se také nachází pohostinství či restaurace, 12 obcí nabízí možnost ubytování. Omezená je však nabídka ostatních služeb pro občany.

Struktura občanské vybavenosti po jednotlivých obcích je uvedena v tabulce č. 14.

Tabulka č. 14 – Občanská vybavenost; zdroj: dotazníky obcí 2012, 2013

Obec	Obchod (smíšené zboží, potraviny)	Pojízdná prodejna (pečivo, smíšené zboží)	Pohostinství	Ubytování	Specializ. služby (účetní, právní, realitní)	Pošta	Banko -mat	Peněžní ústav	Info - centrum
Bačalky		X	X	X	X				
Běchary	X		X						
Březina									
Budčeves	X		X						
Bukvice		X	X	X	X				X
Bystřice	X		X						
Češov		X		X					
Dětenice	X		X	X		X			
Dolní Ločov		X							
Cholenice	X		X						
Chyjice	X		X						
<b>Jičín</b>	X		X	X	X	X	X	X	X
Jičíněves		X	X			X			
Kacákova Lhota			X	X					
<b>Kopidlno</b>	X	X	X			X	X	X	X
Kostelec		X							
Kozojedy		X							
<b>Libáň</b>	X	X	X	X	X	X	X	X	
Nemyčeves	X		X						
Ohařice		X							
Ohaveč					X				
Podhradí		X							
Rokytnáry									
Sedliště		X							
Slatiny	X		X			X			
Slavhostice	X		X						
Staré Hrady		X	X						
Staré Místo	X		X	X					
Střevač	X	X		X		X			
Tuř		X	X	X					

Údrnice	X		X						
Úlibice	X		X	X		X			
Valdice	X		X			X			
Veliš		X				X			
Vitiněves	X		X		X				
Vršce	X		X			X			
Zelenecká Lhota	X		X	X					
Židovice		X	X						

Pozn. Infocentrum v Kopidlně funguje v rámci aktivit zprovozněného Kulturně vzdělávacího centra od roku 2013. Infocentrum v Bukvici je v provozu od roku 2015.

### 2.5.2 Peněžní a poštovní služby

Služby pro občany v oblasti peněžnictví jsou zabezpečeny ve městech Jičín, Kopidlno a Libáň. V těchto městech se nacházejí peněžní ústavy, k dispozici jsou i bankomaty.

Poštovní služby jsou zajištěny celkem v 11 obcích zájmového území. Pobočky pošty jsou v obcích: Dětenice, Jičín, Jičíněves, Kopidlno, Libáň, Slatiny, Střevač, Úlibice, Valdice, Veliš a Vršce.

### 2.5.3 Analýza problémů a potřeb

V menších obcích chybí širší spektrum vybavenosti a služeb, a tím i jejich rychlejší a pohodlnější dosažitelnost. Je vhodné podporovat podnikání v oblasti služeb, řemeslné výroby, při zpracování zemědělských produktů, přímý prodej v rámci (rodinných) farem. Je vhodné podporovat rovnoměrné zastoupení v rámci území MAS, co největší soběstačnost obcí a snižovat tak podíl dojíždění za službami a vybaveností.

### 2.5.4 Dílčí SWOT ANALÝZA – Vybavenost obcí a služby

SILNÉ STRÁNKY	SLABÉ STRÁNKY
<ul style="list-style-type: none"> <li>Základní vybavenost obcí službami je na dostatečné úrovni.</li> </ul>	<ul style="list-style-type: none"> <li>Chybí širší spektrum služeb.</li> </ul>
PŘÍLEŽITOSTI	HROZBY
<ul style="list-style-type: none"> <li>Podpora drobného podnikání v oblasti služeb, řemeslné výroby, při zpracování zemědělských produktů, podpora přímého prodeje v rámci (rodinných) farem.</li> <li>Podpora rozmanitého spektra služeb, jejich dosažitelnosti.</li> <li>Podpora rovnoměrného zastoupení služeb v rámci území MAS.</li> </ul>	<ul style="list-style-type: none"> <li>Nebyly identifikovány.</li> </ul>

## 2.5.5 Témata financovatelná prostřednictvím ESI fondů

Tato oblast zahrnuje identifikované problémy a potřeby, které lze financovat prostřednictvím IROP, opatření 3. Rozvoj sociálních služeb, služeb navazujících a podpora sociální inkluze a opatření 4. Rozvoj péče o zdraví a prostřednictvím PRV – fiche č. 6. Podpora zemědělských produktů.

## 2.6 Bydlení

Obce zájmového území MAS disponují pozemky pro výstavbu rodinných domů, což dokládá počet dokončených bytů za období 2001 – 2012, kterých je 782, z toho je 389 dokončených bytů v rodinných domech (viz tabulka č. 15). Dle výsledků sčítání lidu, domů a bytů v roce 2011 (SLDB 2011) je v obcích téměř 6 000 obydlých domů a 11 500 obydlých bytů. Z porovnání jednotlivých obcí MAS vyplývá, že výstavba nejvíce probíhá v obcích, které se nacházejí v bezprostřední blízkosti větších měst, např. Březina, Podhradí, Valdice (u města Jičín) a obce Dětenice a Staré Hradky (u města Libáň) nebo u hlavních komunikací, jako např. obec Úlibice, která se nachází na hlavním tahu Jičín – Hradec Králové.

Tabulka č. 15 – Přehled bytového fondu obcí MAS; zdroj: ČSÚ

Obec	Dokončené byty celkem 2001 – 2012	Dokončené byty v rod. domech 2001 – 2012	Dokončené byty v byt. domech 2001 – 2012	Obydlé domy (dle SLDB 2011)	Obydlé byty (dle SLDB 2011)
Bačalky	3	3	0	68	71
Běchary	1	1	0	65	78
Březina	11	10	0	33	34
Budčevy	0	0	0	46	64
Bukvice	5	5	0	42	49
Bystřice	6	5	0	86	107
Češov	2	1	0	69	79
Dětenice	14	8	0	198	268
Dolní Lochov	1	1	0	21	22
Cholenice	5	5	0	71	82
Chyjice	4	2	0	49	54
<b>Jičín</b>	<b>503</b>	<b>152</b>	<b>299</b>	<b>2 356</b>	<b>6 749</b>
Jičíněves	9	9	0	167	189
Kacákova Lhota	3	3	0	55	59
<b>Kopidlno</b>	<b>13</b>	<b>12</b>	<b>0</b>	<b>539</b>	<b>785</b>
Kostelec	2	2	0	13	13
Kozojedy	0	0	0	55	68
<b>Libáň</b>	<b>33</b>	<b>30</b>	<b>0</b>	<b>565</b>	<b>671</b>
Nemyčevy	3	2	0	96	115
Ohařice	4	4	0	21	25
Ohaveč	6	6	0	25	27
Podhradí	15	14	0	136	149
Rokytňany	4	4	0	39	39
Sedliště	5	3	0	32	39
Slatiny	9	9	0	147	173
Slavhostice	3	2	0	54	58

Staré Hrady	15	13	0	66	69
Staré Místo	9	9	0	61	114
Střevač	6	4	0	90	105
Tuř	13	12	0	54	63
Údrnice	3	3	0	93	101
Úlibice	15	12	0	72	96
Valdice	30	17	12	168	511
Veliš	5	5	0	53	61
Vitiněves	12	12	0	97	110
Vršce	4	4	0	51	79
Zelenecká Lhota	6	5	0	45	55
Židovice	0	0	0	40	43
<b>Celkem MAS</b>	<b>782</b>	<b>389</b>	<b>311</b>	<b>5 938</b>	<b>11 474</b>

## 2.6.1 Analýza problémů a potřeb

V zájmovém území je dostatek ploch určených pro novou zástavbu bytových a rodinných domů. Nová výstavba je nejvíce realizována v obcích, které se nacházejí v bezprostřední blízkosti větších měst nebo hlavních komunikací.

Z hlediska nové výstavby je třeba intenzivněji využívat již zastavěné a zainvestované plochy před rozšiřováním zástavby do krajiny, podporovat znovuvyužití prázdných, nevyužívaných objektů a areálů. Podporovat využití a obnovu stávajícího vhodného stavebního fondu. Efektivněji využívat již zastavěné plochy.

Rozvoj obytné funkce je nutné podpořit odpovídajícími službami a vybaveností.

## 2.6.2 Dílčí SWOT ANALÝZA – Bydlení

SILNÉ STRÁNKY	SLABÉ STRÁNKY
<ul style="list-style-type: none"> <li>• Obce nabízejí stavební parcely pro novou výstavbu.</li> </ul>	<ul style="list-style-type: none"> <li>• Suburbanizace (rozdělení zástavby do krajiny), výstavba nejvíce v menších obcích v okolí větších měst.</li> </ul>
PŘÍLEŽITOSTI	HROZBY
<ul style="list-style-type: none"> <li>• Výstavba obecních bytů.</li> <li>• Podporovat využití a obnovu stávajícího stavebního fondu.</li> <li>• Efektivněji využívat již zastavěné plochy.</li> <li>• Využití brownfieldů.</li> <li>• Podporovat atraktivitu bydlení vazbou mezi vystavěným prostředím (urbanizovaným) a volnou krajinou realizací nebo</li> </ul>	<ul style="list-style-type: none"> <li>• Rozvoj obytné funkce obcí s neadekvátním zajištěním základních služeb a vybaveností.</li> </ul>

obnovou cest pro pěší a cyklotras, podpora tzv. krátkých vzdáleností - jak pro obyvatele měst směrem ven (krajina, odpočinek, sportovní vyžití), tak pro obyvatele obcí směrem do měst (za vybaveností, službami).	
--	--

### 2.6.3 Témata financovatelná prostřednictvím ESI fondů

Tato oblast zahrnuje identifikované problémy a potřeby, které lze financovat prostřednictvím všech opatření v rámci IROP a to:

- opatření 1. Bezpečná doprava a cyklodoprava
- opatření 2. Podpora složek integrovaného záchranného systému
- opatření 3. Rozvoj sociálních služeb, služeb navazujících a podpora sociální inkluze
- opatření 4. Rozvoj péče o zdraví a opatření
- opatření 5. Stabilizace sítě škol a rozvoj vzdělávacích zařízení.

Ke zvýšení atraktivity území pro bydlení lze přispět také prostřednictvím všech opatření (fichí) v rámci Programu rozvoje venkova a to:

- fiche 1: Retence vody v lesích
- fiche 2: Stezky v lesích včetně vybavení
- fiche 3: Lesnická infrastruktura
- fiche 4: Polní cesty včetně souvisejících objektů
- fiche 5: Investice do zemědělských podniků
- fiche 6: Podpora zemědělských produktů
- fiche 7: Nezemědělská činnost
- fiche 8: Sdílení zařízení a zdrojů
- fiche 9: Projekty spolupráce v rámci iniciativy Leader

## 2.7 Životní prostředí

### 2.7.1 Ochrana přírody a krajiny

Na území MAS se nachází tzv. maloplošná zvláště chráněná území, a to 1 přírodní rezervace – Úlibická bažantnice a 6 přírodních památek. Dále lze v území nalézt 7 evropsky významných lokalit soustavy NATURA 2000, chráněnou ptačí oblast a několik památných stromů, z nichž nejznámější je Libáňská borovice. Přehled přírodních památek a evropsky významných lokalit je uveden v tabulce č. 16.

Tabulka č. 16 – Přehled významných lokalit v oblasti životního prostředí;  
zdroj: ÚAP ORP Jičín

	Obec	Lokalita	Výměra [ha]
<b>Přírodní rezervace</b>	Jičín, Úlibice	Úlibická bažantnice	27,4
<b>Přírodní památky</b>	Cholenice	Rybník Kojetín	12,1
	Chyjice	Chyjická stráž	35,6
	Jičín	Zebín	5,7
	Ohařice	Rybník Jíkavec	7,1
	Zelenecká Lhota	Křížánky	48,2
	Březina, Ohaveč, Ostružno	Ostruženské rybníky	67,7
<b>Evropsky významné lokality NATURA 2000</b>	Češov, Cholenice, Jičíněves, Kopidlno, Nemyčeves, Slatiny, Slavhostice, Vršce	Češovské lesy	739,9
	Dětenice, Kopidlno, Libáň, Rokytňany	Dymokursko	4 309,3
	Běchary, Budčeves	Perna	119,9
	Jičín	Libosad – obora	42,9
	Jičíněves	Jičíněves - zámek	0,4
	Střevač	Nadslav	6,7
	Staré Hrady	Staré Hrady - zámek	1,0
	<b>Ptačí oblast</b>	Běchary, Budčeves, Dětenice, Cholenice, Kopidlno, Libáň	Rožďalovické rybníky

	Obec	Památný strom	Rodový druh
<b>Památné stromy</b>	Dětenice	Dub u Dětenic	Dub letní
	Dětenice-Osenice	Stříbrná lípa v Osenicích	Lípa plstnatá
	Kostelec	Kostelecká lípa	Lípa srdčitá
	Libáň	Duřtův dub	Dub letní
		Libáňská borovice	Pinus sylvestris
		Libáňská lípa	Lípa srdčitá
	Ohaveč	Ohavečská lípa	
	Staré Hrady	Jírovce Staré Hrady	Jírovec maďal
		Stará lípa	Lípa velkolistá
		Staré lípy	Lípa srdčitá
		Habr na horách	Habr obecný
Sedliště	Sedlišťský dub	Dub letní	

## 2.7.2 Ochrana ovzduší

Území zájmového území MAS patří do oblasti s dobrou kvalitou ovzduší, ale i přesto se území potýká s existencí zdrojů znečištění. Významným zdrojem znečištění, především z hlediska přízemního znečištění ovzduší v tzv. dýchací zóně, je vytápění domácností. Především v údolních polohách mohou vznikat teplotní inverze a jezera studeného vzduchu se zvýšenými koncentracemi znečišťujících látek v přízemní vrstvě ovzduší. Místní přízemní znečištění, vedle domácích topenišť, zvyšuje také automobilová doprava emisemi výfukových plynů a prašnost. Imisní situace je na území zjišťována ve stanici HJIC v Jičíně, která zjišťuje koncentrace vzdušného aerosolu.

Z pohledu emisní situace je důležitá přítomnost tzv. vyjmenovaných stacionárních zdrojů dle zákona č. 201/2012 Sb., o ochraně ovzduší, který nově upravuje problematiku ochrany ovzduší. Přehled zdrojů znečištění uvádí tabulka č. 17.

Tabulka č. 17 – Zdroje znečištění v rámci území MAS;  
zdroj: ÚAP ORP Jičín, 2014

Obec	Firma
Dětenice	Zemědělská bioplynová stanice Dětenice
Jičín	Cerea, a.s. – VNS Jičín
	Continental Automotive Czech Republic s.r.o.
	HAN spol. s r.o. – Jičín
	Hasičský záchranný sbor Královéhradeckého kraje - Jičín
	HYDRA a.s. – Jičín
	Kaufland Česká republika v.o.s. – Kaufland Jičín
	KOBIT, spol. s r.o. – Jičín
	LEIST OBERFLACHENTECHNIK, s.r.o.
	Marek Florián – Hradecká 805, ČS PHM
	SanSwiss s.r.o.
	SpofaDental a.s.
	Správa nemovitostí města Jičína, a. s. – kotelna U stadionu
	Správa nemovitostí města Jičína, a. s. – kotelna Zahradnictví
	TBG Východní Čechy s.r.o. – betonárka Jičín
	Tesco Stores ČR a.s. – HM Jičín
	Vodohospodářská a obchodní společnost a.s. – Jičín
	Oblastní nemocnice Jičín, a. s. – nemocnice Jičín
	RONAL CR, s. r. o.
Seco GROUP, a. s. – odštěpný závod 02 AGS	
Kopidlno	KAVALIERGLASS, a. s. – TEC, tepelné energetické centrum
	BENKO s.r.o., dřevařský závod, Kopidlno
Libáň	Cerea, a.s. – Sklad Libáň
	Jaroslav Havel – Libáň
	Magna Exteriors & Interiors (Bohemia) s.r.o.
Popovice u Jičína	Technické služby města Jičína – kompostárna v areálu skládky
	Technické služby města Jičína – skládka Popovice – Libec
Slatiny	AGRO Slatiny a.s.
Staré Místo	M – SILNICE a.s. obalovna Staré Místo



Úlibice	Jozef Domasta – Úlibice
Valdice	Věžeňská služba ČR – věznice Valdice
Vršce	MAVE Jičín, a. s. – závod Vršce

### 2.7.3 Ochrana vod, vodní režim krajiny

Území obcí MAS zasahuje pět útvarů povrchových tekoucích vod:

- Cidlina po soutok s tokem Bystřice
- Mrlina po soutok s tokem Hasinský potok
- Porák (Velký Porák) po ústí do toku Cidlina (Jičín)
- Úlibický potok po ústí do toku Cidlina (Vitiněves)
- Hasinský potok po ústí do toku Mrlina

Dalšími vodními útvary na území MAS jsou:

- Libáňský potok po ústí do toku Mrlina
- Mlýnský potok po ústí do toku Mrlina (Jičíněves)
- Černý potok (Vitiněves) a Čejkovický potok (Popovice) po ústí do toku Mrlina
- Valdický potok po ústí do toku Cidlina

Na některých vodních tocích jsou vybudovány rybníky nebo kaskády rybníků. Přehled o umístění rybníků s výměrou nad 5 ha je uveden v tabulce č. 18.

V rámci ochrany vod je nutná pravidelná údržba rybníků. Některé rybníky je třeba odbahnit (např. rybník Porák, Bartoušovský rybník, rybník v Nadslavi). Požadavky obcí jsou také na obnovu stávajících rybníků či vybudování nových rybníků v krajině. Vodní toky na území MAS zaujímají pouhá 2 % rozlohy území MAS a některé z nich jsou v neudržovaném stavu.

Tabulka č. 18 – Rybníky nad 5 ha v rámci území MAS;  
zdroj: Povodňový plán ORP Jičín, 2014

Obec	Katastrální území	Název	Výměra [ha]
Budčeves	Nečas	Nečaský rybník	20,4
Češov	Liběšice	Velký liběšický rybník	5,3
Dětenice	Brodek	Pilský rybník	22,2
Jičín	Jičín	Šibeňák	6,5
Jičín	Robousy	Dvorecký rybník	22,9
Jičíněves	Bartoušov	Bartoušovský rybník	5,4
Kopidlno	Mlýnec	Zrcadlo	49,6
	Kopidlno	Zámecký rybník	13,1
Libáň	Libáň	Stejskal	13,2
Slavhostice	Slavhostice	Smíchov	7,9
Střevač	Střevač	Střevačský rybník	6,6
Veliš	Veliš	Nohavička	8,3

Možnými zdroji znečištění vod jsou skládky a ostatní ekologické zátěže, kterých je v rámci území 33 a jsou rozmístěny po celém území MAS – viz obrázek č. 5 v části textu o odpadovém hospodářství.

V oblasti ochrany vod je třeba v co největší a komplexní míře chránit čistotu vody, chránit oblast pramenných míst, pramenišť před znečištěním, zasypáváním, zavážením.

K prioritám náleží ochrana zdrojů pitné vody. V rámci území MAS se nachází pět podzemních zdrojů pitné vody. Jejich umístění je znázorněno na obrázku č. 2.



Obrázek č. 2 – Umístění podzemních zdrojů pitné vody; zdroj: eAGRI Voda, 2012

#### 2.7.4 Protipovodňová a protierozní opatření

Na území MAS jsou v rámci protipovodňových opatření stanovena záplavová území, a to na řece Cidlině, Mrlině, Valdickém potoce a Libáňském potoce. Obce ohrožené povodněmi mají zpracovány povodňové plány. Na území MAS jsou to obce Chyjice, Jičín, Jičíněves, Kacákova Lhota, Kopidno, Libáň, Podhradí-Čejkovice, Sedliště, Slatiny-Milíčeves, Staré Hrady, Střevač, Úlibice a Vitiněves.

Obce na ochranu před povodněmi realizují protipovodňová opatření. V rámci zájmového území byla vybudována nebo jsou plánována následující protipovodňová opatření uvedená v tabulce č. 19.

Tabulka č. 19 – Protipovodňová opatření;  
zdroj: Povodňový plán ORP Jičín, 2014

Vybudována protipovodňová opatření

Obec	Vodní tok	Opatření
Běchary	Stříble	Retenční nádrž
Jičín	Valdický potok	Poldr pod rybníkem Šibeňák
Kopidlno	Mrlina	Regulace odtoku ze Zámeckého rybníku
Veliš	Černý potok	Úprava koryta potoka

Plánována protipovodňová opatření

Obec	Vodní tok	Opatření
Běchary	Stříble	Odstranění nánosů a porostů ve vodním toku
Budčeves	Nečas	Vyčištění rybníka Nečas
Bystřice	Bystřice	Zkapacitnění – technická úprava na toku
Dětenice	Dětenický potok	Zkapacitnění – technická úprava na toku
Dolní Lochov	Malý Porák	Navýšení valu rybníka
Jičín	Cidlina	Zvýšení ochrany města výstavbou ochranné hráze na severním okraji Jičina
Kacákova Lhota	Úlibický potok, Mlýnský potok	Vybudování hráze
Kopidlno	Mrlina	Zvýšení ochrany města výstavbou hrází, výstavby či úprava retenčních prostorů
Ohaveč	Ohavečský potok	Suchý poldr na silnici 1/16
Úlibice	Úlibický potok	Navýšení a zpevnění břehů

Dalšími podporovanými protipovodňovými opatřeními, zaměřenými na retenci vody v krajině jsou ochrana luk, členění zemědělské krajiny mezemi, remízy, porosty, výsadby a údržby lesních porostů, vhodná změna jejich druhové skladby, celkové zpomalení odtoku vody a snížení odnosu splavenin, vhodná údržba koryt vodních toků a zabezpečení břehů toků.

### 2.7.5 Ochrana půdy

Z geografických údajů o území MAS vyplývá, že na území značně převažuje zemědělská půda (72 %). Nejčastěji se na území vyskytují hnědozemě, v menší míře, a to především v jižní části, černoze. Oblasti hnědozemí a černoze spadají do bonitně nejvyšší půdy (I. třída) nebo nadprůměrně produkční půdy (II. třída) ochrany zemědělského půdního fondu. Nivní půdy a půdy na píscích, které se vyskytují západně od Kopidlna, spadají do průměrně až podprůměrně produkčních půd (III. a IV. třída). Na území je zastoupena převážně řepařská zemědělská výrobní oblast, v menší míře obilnářská výrobní oblast. Využití zemědělské půdy je důležitým faktorem pro rozvoj celého území.

Je třeba chránit půdu před nadměrnou zástavbou a také před vodní a větrnou erozí.

## 2.7.6 Pozemkové úpravy

Způsob zemědělství je jedním z hlavních činitelů, který podmiňuje fungování krajiny. Při provádění pozemkových úprav dochází k prostorovému uspořádání pozemků všech vlastníků půdy v řešeném území a podle potřeby také k reálnému vytyčení těchto pozemků v terénu. Současně se pomocí pozemkových úprav zajišťují podmínky pro zlepšení životního prostředí, ochranu a zúrodnění půdního fondu, funkční vodní hospodářství a zvýšení ekologické stability krajiny. Cestou pozemkových úprav se také obnovuje katastr nemovitostí.

Cíle pozemkových úprav:

- obnovení osobního vztahu lidí k zemědělské půdě a krajině
- vytvoření podmínek pro racionální hospodaření na zemědělských pozemcích
- rozvoj trhu s půdou především směrem k zemědělství
- důsledná ochrana zemědělské půdy jako výrobního prostředku
- ochrana kvality vody, zvýšení její retence v krajině a minimalizace povodňových škod
- obnovení struktury krajiny, zvýšení její biodiverzity a celkové ekologické stability

Výsledkem pozemkových úprav je:

- obnovený digitalizovaný katastr nemovitostí s optimalizovaným uspořádáním půdní držby a jasně definovanými právy k jednotlivým pozemkům
- schválený plán společných zařízení zahrnující opatření sloužící ke zpřístupnění pozemků, k protierozní ochraně, vodohospodářská opatření a opatření k ochraně a tvorbě životního prostředí
- nezbytný podklad pro územní plánování a veškeré rozvojové programy území

Realizace společných zařízení v rámci pozemkových úprav zahrnuje nové polní cesty, rybníky, neškodné odvedení vody mimo zastavěná území, doplnění zeleně v krajině a omezení eroze.

Součástí pozemkové úpravy je tzv. plán společných zařízení, který tvoří budoucí kostru uspořádání zemědělské krajiny. Jde zejména o **zpřístupnění pozemků**, tedy účelové komunikace se všemi doprovodnými stavbami jako jsou mostky, propustky, brody, železniční přejezdy apod.

Dále je plán tvořen **protierozními opatřeními** jako jsou protierozní meze, průlehy, zasakovací pásy, záchytné příkopy, větrolamy, ochranné zatravnění a zalesnění. Patří sem také **vodohospodářská opatření** sloužící k neškodnému odvedení povrchových vod, zvýšení retenční schopnosti a ochraně území před povodněmi. Jsou to nádrže, rybníky, úpravy toků, ochranné hráze a suché poldry. Mezi vodohospodářská opatření patří také zatravnění, infiltrační zóny propustných půd a ochranných pásů podél vodních zdrojů.

Důležitou součástí plánu jsou rovněž **opatření k ochraně a tvorbě životního prostředí a zvýšení ekologické stability území**. Jde především o místní systémy ekologické stability doplněné dalšími prvky např. rozptýlené a doprovodné zeleně. Opatření v plánu společných zařízení mají zpravidla polyfunkční charakter, plní tedy

současně více funkcí. Příkladem může být např. skladebný prvek územního systému ekologické stability (ÚSES), který plní současně funkci ochrany proti větrné nebo proti vodní erozi a je rovněž významným prvkem estetickým a krajinným.

Význam pozemkových úprav pro obce:

- zprůhlednění vlastnických vztahů k pozemkům
- vymezení původního církevního majetku ze státní půdy
- dohledání doposud nezapsaného obecního majetku a jeho optimální rozmístění v kontextu s veřejně prospěšnými záměry v krajině
- převedení většiny pozemků pod navrženými společnými zařízeními do vlastnictví obce, což vede ke zjednodušení jejich budoucí realizace
- realizace prvků společných zařízení pozemkovým úřadem ze státních prostředků nebo zdrojů EU přecházejí do majetku obce, pokud není stanoveno jinak
- snížení pohybu zemědělské techniky uvnitř obce v důsledku realizace polních cest kolem obcí v rámci schválených pozemkových úprav
- všestranné využití vybudovaných polních cest např. jako cyklotras a tím zatraktivnění oblastí pro turistiku
- vyřešení neškodného odvedení povrchových vod a ochrany území před záplavami pomocí realizace protierozních a vodohospodářských opatření
- zvýšení ekologické stability a pestrosti okolní krajiny v důsledku výsadby místních prvků ÚSES
- zjednodušení a zlevnění zpracování územního plánu obce
- konkretizace některých prvků dle platného územního plánu až na úroveň jednotlivých parcel
- nové uspořádání pozemků tak, aby byly přístupné a zemědělsky využitelné i po realizaci výstavby obchvatů obcí, silničních a železničních koridorů

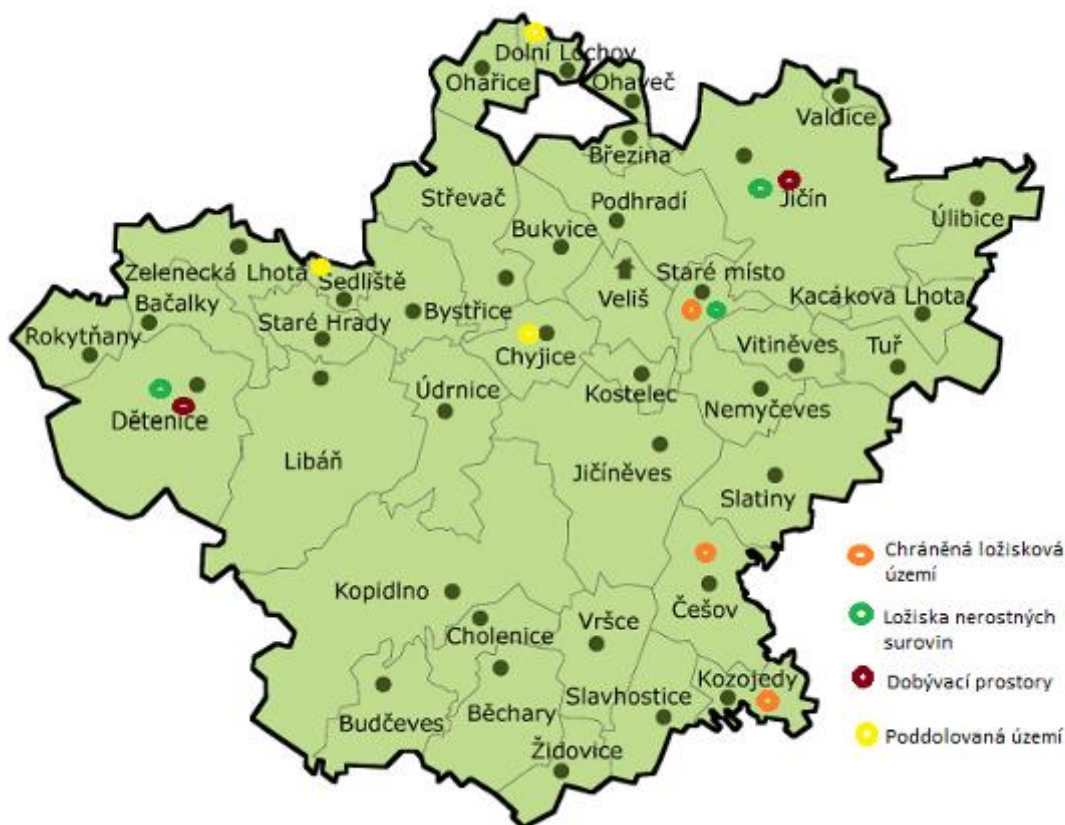
(zdroj: [http://eagri.cz/public/web/file/103179/Pozemkove\\_upravy\\_2\\_vyd.pdf](http://eagri.cz/public/web/file/103179/Pozemkove_upravy_2_vyd.pdf))

Pro zájmové území MAS Otevřené zahrady Jičínska, které je převážně zemědělskou krajinou, představují pozemkové úpravy včetně realizace společných zařízení velmi důležitý nástroj pro celkovou kvalitní obnovu krajiny a udržitelné hospodaření na zemědělských pozemcích. V současnosti jsou v rámci zájmového území MAS připravené schválené Plány společných zařízení, z kterých byla zatím do současnosti realizována jen část navržených zařízení. Vzhledem k tomu, že pozemkové úpravy jsou jedním z klíčových nástrojů pro rozvoj venkova, mají zpravidla polyfunkční charakter, nesporný efekt v oblasti udržitelného rozvoje a napomáhají rozvoji podnikání, je jejich postupná realizace i prioritou strategie MAS pro následující období 2014 - 2020.

Realizovaná společná zařízení mají všestranné využití – např. kvalitně provedené polní cesty s doprovodným porostem mohou sloužit jako cyklotrasy nebo cesty pro pěší, podílejí se na prostupnosti a atraktivitě krajiny. Skladebný prvek územního systému ekologické stability (ÚSES) plní současně funkci ochrany proti větrné nebo proti vodní erozi a zároveň je významným prvkem estetickým a krajinným, atp. Podrobněji jsou proběhlé i plánované pozemkové úpravy v jednotlivých obcích popsány v rámci 3. kapitoly Vyhodnocení rozvojového potenciálu území v podkapitole 3.3. Pozemkové úpravy.

### 2.7.7 Nerostné suroviny

Na území MAS se nacházejí chráněná ložisková území zdrojů nerostných surovin – cihlářské suroviny, a to v obcích Češov, Kozojedy a Staré Místo. Ložiska nerostných surovin a dobývací prostory jsou dále v Dětenicích a Jičíně. Rozmístění ložisek nerostných surovin v rámci území MAS je zobrazeno na obrázku č. 3.



Obrázek č. 3 – Ložiska nerostných surovin; zdroj: ÚAP ORP Jičín, 2012

### 2.7.8 Odpadové hospodářství

Nakládání s odpady se řídí plány odpadového hospodářství. V současné době se odpady ukládají na řízené skládky. Jen malá část odpadů je zpracovávána ve specializovaných zařízeních (regenerace, třídění, recyklace) nebo spalována.

Ve všech obcích zájmového území MAS je zajištěn pravidelný sběr komunálního odpadu sběrnou službou. Všechny obce mají zabezpečeny prostory pro sběr tříděného odpadu, a to prostřednictvím kontejnerů na tříděný odpad, případně pytlů. Obcemi je organizováno také shromažďování a odvoz nebezpečných odpadů a mobilní sběr železného šrotu a dalších kovů. Z veřejného projednávání vychází, že obce mají zájem rozšiřovat a vytvářet podmínky pro třídění, likvidaci a separaci odpadů a to formou dalších kontejnerů na tříděný odpad nebo na další druh odpadu. Na území MAS jsou provozovány mobilní recyklační linky stavebních odpadů a drtiče biologicky rozložitelných odpadů. Přehled zařízení pro nakládání s odpady je uveden v tabulce č. 20.

Tabulka č. 20 – Odpadové hospodářství v rámci území MAS;  
zdroj: ÚAP ORP Jičín, 2014

Obec	Provozovatel	Zařízení, technologie
Jičín	Obora – Okrasné a ovocné školky, Valdice, s. r. o.	Kompostárna
	Pragonet trade, s. r. o.	Výkupna kovů
	ProScan, a. s.	Sběr a demontáž autovlaků
	Radomír Končický	Sběr a demontáž autovlaků
	Technické služby města Jičina	Skládka Popovice s kompostárnou (Libec)
		Sběrný dvůr
		Výkupna a třídírna
TSR Czech Republic, s. r. o.	Výkupna kovů	
Jičíněves	Zdeněk Kára	Výkupna kovů a papíru
Kopidlno	Kopidlno	Rekultivace s použitím inertního odpadu a biologicky rozložitelného odpadu
	Severočeské komunální služby, s. r. o.	Sběrný dvůr
Libáň	Jaroslav Plocar	Sběrna recyklovatelného odpadu
	Severočeské komunální služby, s. r. o.	Sběrný dvůr
Podhradí	Helena Zajíčková	Sběrna recyklovatelného odpadu
Staré Místo	GEMEC - UNION, a. s.	Rekultivace s použitím inertního odpadu a biologicky rozložitelného odpadu

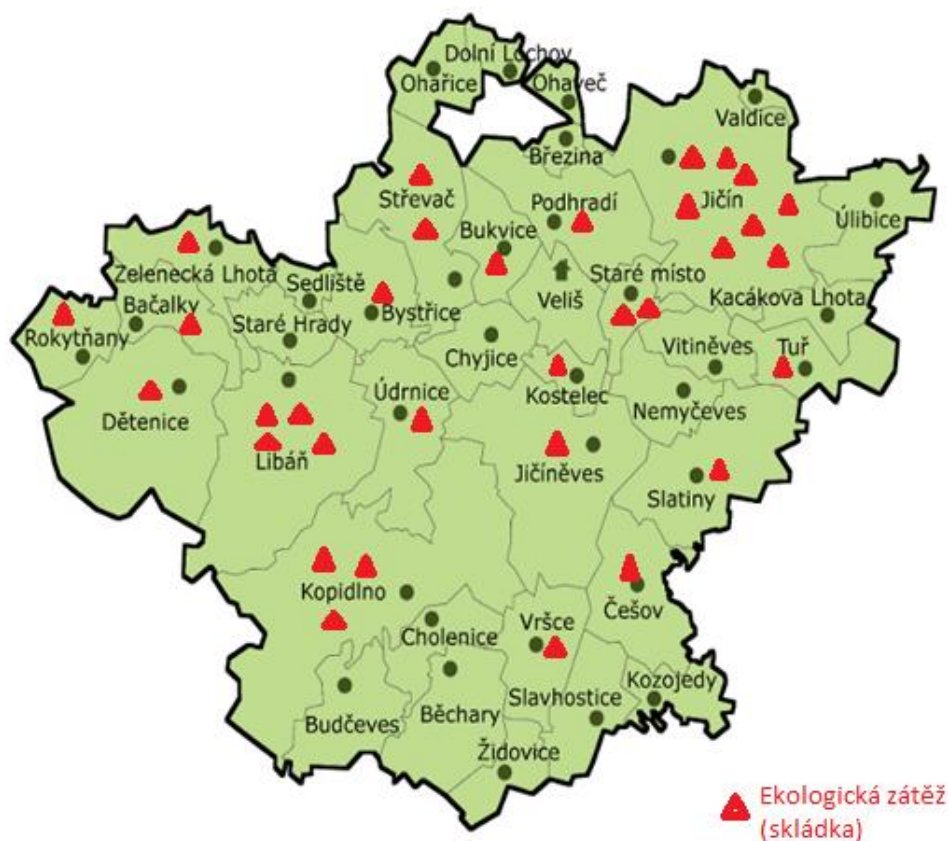
### 2.7.9 Ekologické zátěže

Ekologické zatížení pro životní prostředí představují skládky. V celém území MAS je řada starých ekologických zátěží, kterými jsou především dřívější neřízené a hygienicky nezajištěné skládky jak komunálních, tak průmyslových a dalších odpadů. K ekologicky extrémním rizikům patří distribuční sklad pohonných hmot (PHM) a bývalá čerpací stanice pohonných hmot v Jičíně a další ukončené či současné v provozu. Přehled ekologických zátěží a jejich umístění v rámci území znázorňují tabulka č. 21 a obrázek č. 4.

Tabulka č. 21 – Ekologické zátěže v rámci území MAS;  
zdroj: ÚAP ORP Jičín, 2014

Obec	Název	Riziko
Bačalky	Skládka ZD Dětenice	Nízké
Bystřice	Skládka Bystřice	-
Češov	Skládka Češov (Liběšice)	Střední
Dětenice	Jordán	Vysoké
Jičín	Benzina, s. r. o. Čerpací stanice Koněvova	Střední
	Benzina, s. r. o. bývalý distribuční sklad PHM	Extrémní
	Jičín	Nízké
	Zebín	Střední
	Skládka Popovice	-
	Skládka Popovice – cihelna	-
	Bývalá plynárna	-
	Skládka Areál závodu Jičín	-
Jičíněves	Skládka Jičíněves	-
Kopidlno	Cihelna	Střední
	Na osouši	Střední
	Skládka Mlýnec	Střední
Kostelec	Pod kravínem	Nízké
Libáň	Na horách	Střední
	Skládka Ledkov	-
	Skládka Psinice Hájek	-
	Skládka Libáň U borovičky	-
Podhradí	Skládka Podhradí	Střední
Rokytnany	Skládka Dolní Rokytnany	Nízké
Slatiny	Skládka Slatiny	-
Staré Místo	Staré Místo – obalovna	Neuvedeno
	ČEZ Distribuce, a. s.	-
Střevač	Skládka Střevač	-
	Skládka Štidla	-
Tuř	Butoves	-
Údrnice	Skládka Údrnice	-
Vršce	Cihelna	Střední
	Skládka Vršce	-
Zelenecká Lhota	Skládka Záhuby	-





Obrázek č. 4 – Rozmístění ekologických zátěží; zdroj: ÚAP ORP Jičín, 2014

### 2.7.10 Resilience – adaptace na klimatické změny

Na území MAS stejně tak jako na území celé ČR se projevují klimatické změny a přírodní jevy, které mohou nepříznivě ovlivnit život obyvatel v území. Z analýzy rizik Královéhradeckého kraje vyplývá, že území MAS ovlivňují některá naturogenní a antropogenní rizika.

#### Naturogenní rizika

##### Povodně a zvláštní druh povodní

Na území MAS lze předpokládat možnost vzniku všech typů přirozených povodní, způsobené především táním sněhu nebo krátkodobými extrémními srážkami bouřkového charakteru. Nejvíce ohroženy jsou obce na toku Cidliny (Jičín, Vitiněves), dále obce na menších tocích (Běchary, Kacákova Lhota, Kopidno, Libáň, Ohaveč, Slavhostice, Úlibice).

Vznik zvláštní povodně hrozí v případě narušení vodního díla Jahodnice, kdy by obce Úlibice, Robousy a Kacákova Lhota ohrozila povodňová průlomová vlna.

Při větších přívalových deštích mohou vzniknout bleskové povodně lokálního charakteru. Rizikovými lokalitami jsou obce Popovice (Popovický potok) a Robousy (Trnávka).

Z důvodu povodní může dojít v rámci území MAS k zneprůjezdění několika komunikací v obcích uvedených v tabulce č. 22.

Tabulka č. 22 – Naturogenní rizika z důvodu povodní v rámci území MAS;  
zdroj: Analýza rizik Královéhradeckého kraje

Jičín	<ul style="list-style-type: none"> <li>• komunikace u garáží u SpofaDentalu</li> <li>• komunikace přes most v ul. Na Tobolce</li> <li>• most v ulici Butovská</li> <li>• most v ulici Ruská</li> <li>• Dělnická ulice</li> <li>• lávka pro pěší u MŠ Máj</li> <li>• lávka u koupaliště</li> <li>• silnice I. třídy – Jičín č. I/16</li> </ul>
Běchary	<ul style="list-style-type: none"> <li>• most na silnici III. třídy č. III/28033</li> </ul>
Kacákova Lhota	<ul style="list-style-type: none"> <li>• silnice III. třídy č. III/32843</li> </ul>
Kopidlno	<ul style="list-style-type: none"> <li>• most na silnici II/280 v Kopidlně ul. T. Svobody</li> </ul>
Libáň	<ul style="list-style-type: none"> <li>• silnice III. třídy – ulice Komenského</li> </ul>
Tuř	<ul style="list-style-type: none"> <li>• silnice III. třídy č. III/32842</li> </ul>
Úlibice	<ul style="list-style-type: none"> <li>• silnice III. třídy č. III/32842</li> </ul>
Vitiněves	<ul style="list-style-type: none"> <li>• silnice III. třídy č. III/32840</li> </ul>

#### Mimořádné sucho

Období mimořádného sucha se na území MAS vyskytuje ojediněle, ohroženy mohou být především obce, které využívají lokální zdroje pitné vody – obecní vodovody. Léto 2015 však ukázalo, že tento jev nemusí být do budoucna pouze ojedinělý. Extrémně suché léto s vysokými teplotami a nízkými srážkami, kterému předcházela mírná zima s malým množstvím sněhových srážek, zasáhlo i území MAS. Situace byla natolik závažná, že Vodoprávní úřad přistoupil k vyhlášení mimořádných opatření pro celé území ORP Jičín. Současné klimatologické prognózy naznačují, že takového situace se budou objevovat častěji, což může mít do budoucna na život obyvatel negativní dopady. Předpokládá se i změna rozložení srážek, tzn. mírné zimy bez sněhu a častější letní přívalemé srážky, což může způsobovat nejen extrémní sucha, ale také vznik povodní.

#### Větrné porvy, vichřice, tornáda

Tento druh přírodních vlivů se může projevit na celém území MAS, jeho působení ovlivňuje otevřenost terénu a jeho konfigurace. Vichřice a tornáda mohou poškodit zejména střechy, lesní porosty a jednotlivé stromy, elektrické vedení a mohou znemožnit průchodnost komunikací. V rámci MAS není tento jev příliš častým.

#### **Antropogenní rizika**

Tato rizika se dále dělí na technogenní a sociogenní (sociogenní rizika viz kap. 2.12. Bezpečnost). Jako možné zdroje technogenních rizik lze považovat únik nebezpečné látky, nebezpečí výbuchu, vznik toxických zplodin hoření, nebezpečí požáru. Identifikována rizika v rámci území MAS udává tabulka č. 23.

Tabulka č. 23 – Antropogenní technogenní rizika v rámci území MAS;  
zdroj: Analýza rizik Královéhradeckého kraje

Obec	Druh rizika	Zdroj rizika
Jičín	Únik nebezpečné látky - amoniak	Zimní stadion Jičín
	Nebezpečí výbuchu – LGP stanice	ČS Benzina Robousy
		ČS Retail Robousy
		ČS Kontakt Jičín
	Existence významných kulturních a historických objektů	Valdštejnská loggie
	Existence výškových objektů	Valdická brána
	Přeprava nebezpečných látek - ethylen	Silnice I. třídy Sobotka – Jičín
	Letecká doprava	Letiště Jičín – Vokšice
	Přerušování dodávek plynu	Správa nemovitostí města Jičína
Oblastní nemocnice Jičín		
Seco GROUP a.s. Jičín		
Budčeves	Únik nebezpečné látky	AVEFLOR a.s. Budčeves
	Nebezpečí výbuchu – stanice LPG	ČS RoBIN OIL Budčeves
Libáň	Nebezpečí výbuchu – stanice LPG	ČS Jaroslav Havel Libáň
	Existence významných kulturních a historických objektů	Kostel sv. Jiří
Staré Místo	Narušení dodávky el. energie	Transformovna 110/35 kV
Valdice	Přerušování dodávek plynu	Věznice Valdice
	Existence zvláštního režimu ve věznicích	Věznice Valdice
Veliš	Existence významných kulturních a historických objektů	Kostel sv. Václava

### 2.7.11 Závěry z veřejného projednávání

Z projednávání problémů a potřeb jednotlivých obcí vyplynulo, že oblast životního prostředí je pro obyvatele území uspokojivá. Občané si uvědomují důležitost této oblasti a chtějí se podílet na jejím neustálém vylepšování. Chtějí zachovat klidný a atraktivní ráz krajiny a hospodařit v krajině v souladu s nejnovějšími poznatky z oblasti péče o životní prostředí. Zlepšení životního prostředí vidí občané v rozšiřování veškerých zelených ploch jako lesů, sadů, zahrad i přirozených zelených koridorů v krajině nebo v udržování vodních toků a rybníků. Důležitá je také obnova a údržba veřejného prostranství a zeleně či úprava starých, především nevyužívaných průmyslových a zemědělských objektů.

Pro území jsou také v rámci komplexních pozemkových úprav připraveny schválené plány společných zařízení, které je potřeba postupně realizovat.

## 2.7.12 Analýza problémů a potřeb

Zájmové území se vyznačuje kvalitním životním prostředím, ale je třeba o něj stále pečovat a zlepšovat jej.

Území patří do oblastí s dobrou kvalitou ovzduší. Je třeba podporovat využívání alternativních zdrojů energií, např. pro vytápění, které s kvalitou ovzduší souvisí.

V oblasti ochrany vod je třeba v co největší a komplexní míře chránit čistotu vody, zdroje pitné vody, chránit oblasti pramenných míst, a také zvyšovat retenci dešťové vody v krajině, celkově zlepšovat hospodaření s vodou. Je nutná pravidelná údržba vodních ploch a toků. Je třeba podporovat protipovodňová a protierozní opatření. Postupně provádět komplexní pozemkové úpravy, řešit ekologické zátěže. Pro území jsou v rámci komplexních pozemkových úprav připraveny schválené plány společných zařízení, které je potřeba postupně realizovat.

Chránit zemědělskou půdu před nadměrnou zástavbou a také před vodní a větrnou erozí.

Zlepšení životního prostředí vidí občané v rozšiřování veškerých zelených ploch - lesů, sadů, zahrad i přirozených zelených koridorů v krajině nebo v udržování vodních toků a rybníků. Důležitá je obnova a údržba veřejných prostorů včetně zeleně.

Na území MAS, stejně tak jako na území celé ČR, se projevují klimatické změny a přírodní jevy, které mohou nepříznivě ovlivnit život obyvatel v území. Z analýzy rizik Královéhradeckého kraje vyplývá, že území MAS ovlivňují některá naturogenní a antropogenní rizika. Patří k nim např. povodně, mimořádná sucha, vichřice, z technogenních rizik např. únik nebezpečných látek, nebezpečí výbuchu, vznik toxických zplodin hoření, nebezpečí požáru. Opatření, která jsou řešena v rámci Strategie a která jsou zaměřena na trvale udržitelný vývoj, směřují k posilování odolnosti krajiny vůči těmto jevům a událostem.

## 2.7.13 Dílčí SWOT ANALÝZA – Životní prostředí

SILNÉ STRÁNKY	SLABÉ STRÁNKY
<ul style="list-style-type: none"><li>• Relativně čisté ovzduší na celém území.</li><li>• Chráněná území a přírodní památky.</li><li>• Obce mají zajištěné sběrné dvory, systém třídění odpadů.</li><li>• Nenarušená krajina a příroda, atraktivní krajinný ráz.</li><li>• Kvalitní bonita zemědělské půdy.</li><li>• Příznivé klimatické podmínky.</li></ul>	<ul style="list-style-type: none"><li>• Výskyt lokálních zdrojů znečištění ovzduší.</li><li>• Vysoká míra prašnosti a hlučnosti v obcích exponovaných automobilovou dopravou (osobní, nákladní).</li><li>• Existence starých ekologických zátěží.</li><li>• Nízká zalesněnost území.</li><li>• Neudržované vodní toky a vodní plochy.</li></ul>

PŘÍLEŽITOSTI	HROZBY
<ul style="list-style-type: none"> <li>• Udržovat a rozšířit chráněné přírodní památky.</li> <li>• Podpora ekologického zemědělského hospodaření – sady, louky, pastviny, zahrady.</li> <li>• Postupná realizace společných zařízení v rámci komplexních pozemkových úprav</li> <li>• Realizace preventivních protipovodňových a protierozních opatření.</li> <li>• Obnova alejí, doprovodných a rozptýlených porostů, remízků a lesních porostů.</li> <li>• Obnova, budování cest pro pěší a cyklotras s doprovodnými porosty.</li> <li>• Vytvářet biokoridory a biocentra.</li> <li>• Zachytávání dešťové vody a její využití např. při zlepšování mikroklimatu v zastavěném území, snižování prašnosti atp.</li> <li>• Redukovat a sanovat staré ekologické zátěže.</li> <li>• Podpora ekologické výchovy obyvatelstva.</li> <li>• Celkové posilování resilience krajiny vůči negativním jevům.</li> </ul>	<ul style="list-style-type: none"> <li>• Negativní narušení krajiny realizací velkých liniových a prostorových staveb (velké rozšíření zástavby, fotovoltaické elektrárny).</li> <li>• Nedostatečná údržba krajiny, vodních toků – záplavy, povodně.</li> <li>• Naturogenní a antropogenní rizika vlivem klimatických změn.</li> </ul>

#### 2.7.14 Témata financovatelná prostřednictvím ESI fondů

Identifikované problémy a potřeby v oblasti životního prostředí lze financovat prostřednictvím opatření v rámci IROP:

- opatření 1. Bezpečná doprava a cyklodoprava

a prostřednictvím opatření v rámci PRV a to:

- fiche 1: Retence vody v lesích
- fiche 2: Stezky v lesích včetně vybavení
- fiche 3: Lesnická infrastruktura
- fiche 4: Polní cesty včetně souvisejících objektů
- fiche 5. Investice do zemědělských podniků

## 2.8 Život v obcích

Většina obcí žije pestrým kulturním a společenským životem. Jičín nabízí nepřehledné množství kulturních akcí nejen svým občanům, ale i obyvatelům širšího okolí a turistům. Na venkově dochází k obnově dříve uměle potlačovaných aktivit – poutí, posvícení, setkávání rodáků. Mezi novodobé akce patří například umístění nového smírčího kříže na hřbetu Veliše, kde se pořádá ekumenické setkávání, či nové stély u Holého vrchu. Všechny akce jsou významným příslibem pro společenský život v území, ale též jako podněty pro rozvoj drobného podnikání, zejména v cestovním ruchu. Téměř všechny akce v území mimo Jičína pořádají neziskové organizace, často ve spolupráci s obcemi nebo přímo samotné obce.

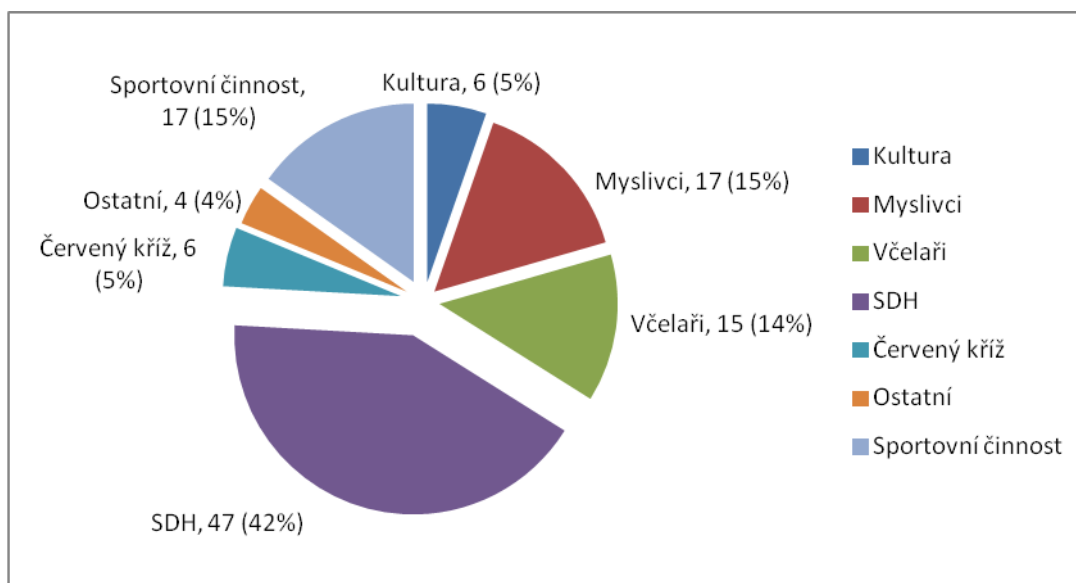
Nejvýznamnější kulturní akcí regionu je bezesporu téměř týdenní kulturní festival „Jičín - město pohádky“, jehož první ročník proběhl v roce 1991. Svoji délkou a obsahovým zaměřením patří mezi největší evropské akce tohoto druhu. V intervalu dvou let se v Jičíně konají Valdštejnské slavnosti a řada dalších akcí. V Kopidlně lze pravidelně navštívit přehlídku dechových hudeb „Mladé Hilmarovo Kopidlno“ a mezinárodní soutěž studentů zahradnických škol „Kopidlenský kvítek“. Libáň je známá svým „Libáňským hudebním májem“, v Nemyčevsi se každoročně v srpnu pořádá výstava mečíků a jirín. V Dětenicích dominuje festival sborového zpěvu s mezinárodní účastí „Foersterovy osenice“ a „Přehlídka loutkových divadel a her“. Velišská základní škola Bodláka a Pampelišky pořádá soutěž dětí ve zpěvu „Velišský slavíček“. V naprosté většině obcí jsou během roku pořádány pravidelně nebo příležitostně další akce, zejména plesy, poutě, posvícení, soutěže, vystoupení dětí, koncerty, setkání rodáků a podobně.

Mezi nejznámější sportovní akce pro širokou veřejnost patří turistický „Pochod za Rumcajsem, Mankou a Cipískem“, pořádaný Klubem českých turistů. V Jičíně lze navštívit extraligová utkání házenkářů, basketbalistů, zápasy judistů a utkání mnoha dalších sportů. Novinkou v Jičíně je curling, který si lze vyzkoušet na místním zimním stadionu. Na střelnici pod Zebínem jsou pořádány vrcholové akce ve střelbě. V ostatních obcích území převažují soutěže v kopané, volejbale, stolním tenise a soutěže hasičů.

### 2.8.1 Spolková činnost

Jak ukazuje graf č. 11, zcela nezastupitelnou roli v životě na venkově zaujímají organizace dobrovolných hasičů. Tato však nedisponují potřebným zázemím, problémem je především neuspokojivý stav hasičských zbrojnic. V území jich působí 47 a jsou nositeli nejrůznějších aktivit i v těch nejmenších obcích či částech obcí. Kromě nich působí v území sportovní organizace, ale i neziskové organizace zaměřené na kulturní aktivity, myslivost, včelařství, rybářství a další.

V obcích zájmového území MAS mimo město Jičín pracuje více než 100 neziskových organizací. Společně s městem Jičín však tento počet stoupne na více než 230 organizací, protože v rejstříku ekonomických subjektů ARES je zaregistrováno 133 aktivních subjektů se sídlem v Jičíně a s právní formou sdružení (svaz, spolek, společnost, klub). Tyto subjekty pracují v nejrůznějších oblastech, např. v kultuře, sportu, sociální oblasti, turistice, ekologii.



Graf č. 11 – Struktura neziskových organizací na území MAS;  
zdroj: dotazníky obcí 2012, 2013

## 2.8.2 Církev

Nezastupitelnou úlohu mají v zájmovém území církve. Působí zde Římskokatolická církev, Českobratrská církev evangelická a Církev Československá husitská. Církev uspokojují duchovní život obyvatel. V území MAS působí dvě diecéze a to královéhradecká a litoměřická. Diecéze jsou rozděleny do pěti farností. V jejich řadách působí pěvecké sbory a scholy, mariánská sdružení, katolický skautský oddíl. Vyučují náboženství, pořádají přednášky a přispívají tak ke vzdělanosti obyvatel. Pravidelně jsou slouženy bohoslužby, zvláště v neděli a svátky, konány poutě na Loretu, sv. Annu ke sv. Prokopovi do Nadslavi, ke Smírčímu kříži atd. Oblastní charita Jičín poskytuje sociální služby.

Snahou církví je zachovat duchovní a kulturní dědictví budoucím generacím a proto církve pečují o obnovu památek tj. kostelů, kaplí a dalších sakrálních staveb, jakož i o inventář chrámů. V oblasti památek se církve starají o 30 kostelů, kaplí a far, které jsou ve směs registrovanými kulturními památkami. Bylo zrestaurováno několik uměleckých děl a další se chystají. S obnovou těchto uměleckých děl souvisí vznik nových poutí v Jičíně k P. M. Rušánské a ke sv. Sekundině.

Pro podporu církví na Jičínsku pořádá akce pro veřejnost i několik spolků např. Organum Cantate, Literácy Jitčín a Jičínská beseda.

V turistické sezóně přispívá zpřístupnění některých církevních památek s možností komentovaných prohlídek k podpoře cestovního ruchu.

### 2.8.3 Prostory pro volnočasové aktivity

Prostorů pro aktivní i pasivní pojetí volnočasových aktivit je v území poměrně dost, i když nejsou rovnoměrně rozmístěny, stejně dosažitelné a mají různou úroveň vybavení. Zejména pro aktivní kulturní, sportovní a volnočasové aktivity chybí některým obcím potřebné zázemí a vybavení je většinou nedostačující.

Vybavenost obcí pro sportovní vyžití je na různé úrovni. V 32 obcích jsou k dispozici sportovní či dětská hřiště, některá by však potřebovala obnovu a nové vybavení. V obcích, kde se nachází školské zařízení, mají také kryté tělocvičny. Krom Jičína, kde je sportovní vyžití opravdu široké a pestré (sportovní areál s halou, Aguacentrum, zastřešený zimní stadion, koupaliště, fittcentra a další), je koupaliště přístupné veřejnosti také v obcích Běchary, Budčeves a Kacákova Lhota a ve městě Libáň. V Jičíně pod Zebínem se nachází lovecká střelnice Okresního mysliveckého spolku, jedna z nejhezčích v ČR.

V oblasti kultury je vybavenost obcí poměrně pestrá. V téměř polovině obcí (18) jsou pro obyvatele k dispozici veřejné knihovny vybavené internetem. Kromě obcí Dolní Lochov, Ohaveč a Rokytňany se ve všech obcích v rámci území nachází společenské místnosti pro kulturní a společenské akce nebo pro spolkovou činnost. V rámci území MAS je celkem 12 kulturních domů. Svoji velikostí má primát kulturní dům ve Valdicích, Jičín má krásné divadlo s dalšími sály. V rámci území lze navštívit 4 galerie, muzeum v Jičíně, kino v Jičíně a Kopidlně. Prostory pro divadelní činnost má obec Libáň a Veliš a město Jičín. V Jičíně se dále nachází smuteční síň. Pro kulturní aktivity jsou v obcích využívány i prostory sborů dobrovolných hasičů a dalších organizací. Rozmístění prostor pro volnočasové aktivity v jednotlivých obcích znázorňuje následující tabulka.

Tabulka č. 24 – Prostory pro volnočasové aktivity v obcích MAS;  
zdroj: dotazníky obcí 2012, 2013

Název obce	Sportovní /dětská hřiště	Kryté tělocvičny	Koupaliště	Veřejná knihovna	Společenská místnost	Kulturní dům	Divadlo	Galerie	Muzeum	Kino
Bačalky	X				X					
Běchary	X	X	X	X	X	X				
Březina	X				X					
Budčeves	X		X		X					
Bukvice				X	X			X		
Bystřice	X			X	X					
Češov	X				X					
Dětenice	X	X		X	X	X		X		
Dolní Lochov	X									
Cholenice	X				X					
Chyjice	X				X	X				
<b>Jičín</b>	X	X	X	X	X	X	X	X	X	X
Jičíněves	X	X			X	X				
Kacákova Lhota	X		X	X	X					
<b>Kopidlno</b>	X	X		X	X					X
Kostelec					X					
Kozojedy	X				X					



<b>Libáň</b>	X	X	X	X	X	X	X			
Nemyčeves	X	X			X					
Ohařice	X				X					
Ohaveč										
Podhradí	X				X			X		
Rokytnáň										
Sedliště	X				X					
Slatiny	X	X		X	X	X				
Slavhostice	X			X	X	X				
Staré Hradky					X					
Staré Místo					X					
Střevoč	X			X	X					
Tuř	X			X	X					
Údrnice	X			X	X	X				
Úlibice	X			X	X					
Valdice	X	X		X	X	X				
Veliš	X	X			X	X	X			
Vitiněves	X			X	X					
Vršce	X			X	X					
Zelenecká Lhota	X				X					
Židovice	X			X	X	X				

#### 2.8.4 Zdravotní služby

Oblast zdravotnictví je nejvíce zastoupena ve městě Jičín, kde je kromě oblastní nemocnice 12 samostatných ordinací praktického lékaře pro dospělé, 4 samostatné ordinace praktického lékaře pro děti a dorost, 32 ordinací různých specialistů, 11 stomatologů a 4 gynekologické ordinace. V Jičíně je také zdravotnická záchranná služba, která zabezpečuje služby pro celý okres Jičín. Rychlá lékařská pomoc je pro okres Jičín dále zajišťována z Nového Bydžova. V rámci zabezpečení zdravotnických služeb v Jičíně působí rychlá zdravotnická pomoc a rendez-vous. Pro potřeby přednemocniční zdravotní služby jsou k transportům pacientů mezi zdravotnickými zařízeními také využívány převozy sanitními vozy. V Jičíně je dále transfuzní stanice a několik lékáren. Zdravotnická pracoviště se nachází i v některých větších obcích zájmového území MAS, a to samostatná ordinace nebo detašované pracoviště praktického lékaře pro dospělé (Jičíněves, Kopidlno, Libáň, Slatiny, Valdice), ordinace praktického lékaře pro děti a dorost (Kopidlno, Libáň, Valdice), ordinace stomatologa (Kopidlno, Libáň, Slatiny), detašované pracoviště gynekologa (Libáň, Valdice). Ve městech Kopidlno a Libáň je také lékárna.

Letecká záchranná služba je k dispozici z Fakultní nemocnice Hradec Králové, která zasahuje na území celého Královéhradeckého a Pardubického kraje.

#### 2.8.5 Sociální služby a služby péče o zdraví

Oblast sociálních služeb je v rámci zájmového území MAS zajištěna, je však rozložena pouze do několika obcí – Jičina, Kopidlno, Libáň a Slatiny. Zařízení sociálních služeb zajišťují služby pro rodiny se zdravotně postiženými dětmi, rodiny s dětmi, pro seniory a zdravotně postižené osoby a osoby v mimořádně nepříznivé životní situaci. V rámci služeb pro seniory a zdravotně postižené osoby jsou

poskytovány služby terénní, pobytové a poradenské. Nejvyšší kapacitou disponují poradenské služby pro seniory a zdravotně postižené osoby, a to až kapacitou 850 osob na jednu poradnu. Tyto služby jsou využívány od 45 do 90 %. Terénní sociální služby jsou občany plně využívány. Některé oblasti jsou však kapacitně nedostačující, což dokazuje využití těchto služeb více než 100 %. Jedná se především o domovy pro seniory, pečovatelskou službu a také služby pro osoby v mimořádně nepříznivé situaci. V rámci území MAS se vyskytují také lokality ohrožené sociálním vyloučením, a to v Kopidlně, Libáni a Údrnicích.

Oblastní charita Jičín zajišťuje charitní pečovatelskou službu pro osoby se zdravotním postižením od 27 let věku a pro seniory (mladší senioři 65 – 80 roků, starší senioři nad 80 let) ve městě Kopidlna a Libáň. V případě volné kapacity a v případě finančního příspěvku od obecního úřadu, poskytuje svoje služby také ostatním lidem, kteří spadají do výše uvedené skupiny a bydlí ve vzdálenosti maximálně pěti kilometrů od uvedených obcí.

Přehled a rozmístění sociálních služeb v rámci území MAS je uveden v následující tabulce č. 25.

Tabulka č. 25 – Přehled sociálních služeb v území MAS k 30. 6. 2014;  
zdroj: MěÚ Jičín

Působnost	Název sociální služby/ zařízení sociálních služeb/ poskytovatel	Celková kapacita	Využití služeb	Využití služeb [%]	Roční výdaje [Kč]	Úhrady od uživatelů služby
<b>SOCIÁLNÍ SLUŽBY PRO RODINY SE ZDRAVOTNĚ POSTIŽENÝMI DĚTMI A MLÁDEŽÍ</b>						
PO3 Jičín	Denní stacionář APROPO (věk 6 – 30 let) Apropo Jičín, o. p. s.	25 osob	20 osob	80 %	3 731 200 Kč	20,9 %
PO3 Jičín	Osobní asistence APROPO (věk 6 – 30 let) Apropo Jičín, o. p. s.	35 osob	30 osob	86 %	1 420 000 Kč	19,7 %
PO3 Jičín	Sociální rehabilitace APROPO (věk 18 – 30 let) Apropo Jičín, o. p. s.	10 osob	7 osob	70 %	1 100 000 Kč	0,0 %
Liberecký a Královéhradecký kraj	Raná péče Liberec (věk do 7 let) Středisko pro ranou péči Liberec, o. p. s.	160 rodin	182 rodin PO3 Jičín 4 osoby	114 %	7 092 000 Kč	0,0 %
Královéhradecký kraj	Raná péče Hradec Králové (věk do 7 let) Středisko pro ranou péči Hradec Králové, o. p. s.	95 osob	87 osob PO3 Jičín 16 osob	92 %	3 169 700 Kč	0,0 %
<b>SOCIÁLNÍ SLUŽBY PRO RODINY S DĚTMI A PRO MLÁDEŽ</b>						
Jičín	Nízkoprahový klub pro děti a mládež Exit (věk 6 – 26 let) Oblastní charita Jičín	20/50 osob	41 osob	82 %	810 000 Kč	0,0 %
PO3 Jičín	Centrum SASanka – sociálně aktivizační služby pro rodiny s dětmi, Oblastní charita Jičín	200 rodin	139 rodin	70 %	2 750 000 Kč	0,0 %
PO3 Jičín	Centrum SASanka – podpora rodin v rámci sociálně právní ochrany dětí Oblastní charita Jičín	60 osob	44 osob PO3 Jičín 36 osob	74 %	963 317 Kč	0,0 %

Královéhradecký kraj	Manželská a rodinná poradna Jičín Centrum sociální pomoci a služeb, o. p. s., Hradec Král.	400 osob	139 osob PO3 Jičín 75 osob	35 %	1 060 572 Kč	0,0 %
<b>SLUŽBY SOUVISEJÍCÍ SE SOCIÁLNÍMI SLUŽBAMI PRO RODINY S DĚTMI A PRO MLÁDEŽ</b>						
Královéhradecký kraj	Mateřské centrum Kapička (rodiny s dětmi do 6 let) Mateřské centrum Kapička	300 rodin	131 rodin PO3 Jičín 87 rodin	44 %	446 076 Kč	24,7 %
Královéhradecký kraj	Projekt otevřené dny pro školy (věk: 12 – 15, 15 – 19) Královéhradecké biskupství	800 osob	286 osob PO3 Jičín 139 osob	36 %	1 158 000 Kč	9,2 %
<b>SOCIÁLNÍ SLUŽBY PRO SENIORY A ZDRAVOTNĚ POSTIŽENÉ OSOBY</b>						
<b>TERĚNNÍ SLUŽBY</b>						
Jičín	Pečovatelská služba Jičín Sociální služby města Jičína	285 osob	184 osob	65 %	6 212 000 Kč	34,5 %
Kopidlno Libáň	Charitní pečovatelská služba Oblastní charita Jičín (celková kapacita i mimo území MAS)	25 osob 20 osob (72 osob)	25 osob 20 osob (73 osob)	101 %	2 294 000 Kč	16,8 %
Jičín	Pečovatelská služba Alžběta Limberská – domácí pečovatelská služba Alžběta Limberská	120 osob	120 osob	100 %	810 000 Kč	60,0 %
<b>POBYTOVÉ SLUŽBY</b>						
PO3 Jičín	Domov – penzion pro seniory Sociální služby města Jičína	47 lůžek	37 osob	79 %	2 040 438 Kč	12,0%
PO3 Jičín	Domov pro seniory Sociální služby města Jičína	61 osob	71 osob*1	116 %	22 010 000 Kč	61,8 %
PO3 Jičín	Denní stacionář Domovinka (starobní důchodci) Sociální služby města Jičína	20 osob	13 osob	65 %	1 105 500 Kč	21,9 %
PO3 Jičín	Denní stacionář Kamarád (věk 16 – 56 let) Sdružení rodičů a přátel mentálně postižených v Jičíně	33 osob	30 osob	91 %	3 443 000 Kč	23,5 %
Kopidlno	Domov s pečovatelskou službou Město Kopidlno	35 osob	35 osob	100 %		
Libáň	Obecní dům pro starobní / invalidní důchodce Město Libáň	12 osob	12 osob	100 %		
Slatiny	Domov pro seniory Milíčeves Ústav sociálních služeb Milíčeves	70 osob	78 osob*2	111 %	19 300 000 Kč	65,8 %
<b>PORADENSKÉ SLUŽBY</b>						
Královéhradecký kraj	Poradna pro osoby se zdravotním postižením Jičín Centrum pro zdravotně postižené	400 osob	295 osob PO3 Jičín 156 osob	74 %	520 849 Kč	1,4 %
PO3 Jičín	Poradna pro osoby se zrakovým postižením Jičín Tyflocentrum	60 osob	27 osob PO3 Jičín 23 osob	45 %	1 142 000 Kč	0,0 %

SOCIÁLNÍ SLUŽBY PRO DOSPĚLÉ						
<b>AMBULANTNÍ SLUŽBY - SOCIÁLNÍ REHABILITACE</b>						
Královéhradecký kraj	Sociální rehabilitace Jičín (věk nad 18 let s chronickým duševním onemocněním a mentálním postižením) Péče o duševní zdraví	83 osob	61 osob PO3 Jičín 47 osob	74 %	3 548 000 Kč	0,0 %
PO3 Jičín	Sociální rehabilitace Kamarád (věk 18 – 45 let s mentálním postižením) Sdružení rodičů a přátel mentálně postižených v Jičíně	10 osob	8 osob	80 %	825 000 Kč	0,0 %
<b>PORADENSKÉ SLUŽBY</b>						
PO3 Jičín	Odborné sociální poradenství - SOROPO (občanská a rodinná poradna) Občanské poradenské středisko o.p.s	850 osob	343 osob PO3 Jičín 336 osob	90 %	634 949 Kč	0,0 %
<b>SLUŽBY PRO OSOBY V MIMOŘÁDNĚ NEPŘÍZNIVÉ ŽIVOTNÍ SITUACI</b>						
PO3 Jičín	Terénní programy Laxus (uživatelé drog) Laxus, o. s., Nymburk	20 osob	22 osob	110 %	4 316 000 Kč	0,0 %
ORP Jičín	Azylový dům Jičín Oblastní spolek ČČK, Jičín	14 osob	16 osob*3 PO3 Jičín 12 osob	114 %	2 015 500 Kč	9,2 %

\*1 – Domov pro seniory Jičín – 30 osobám neposkytnuta služba

\*2 – Domov pro seniory Milíčeves – 16 osobám neposkytnuta služba

\*3 – Azylový dům Jičín – 2 osobám neposkytnuta služba

Pozn.: Centrum SASanka poskytuje též služby v oblasti náhradní rodinné péče, provozuje dobrovolnické centrum a potravinovou banku.

Výdaje spojené se zajištěním sociálních služeb v roce 2014 jsou 124 000 000 Kč, jsou tvořeny z 53 % z veřejných zdrojů, z 7 % z ostatních zdrojů a z 40 % od uživatelů služeb.

Výdaje spojené se zajištěním služeb souvisejících se sociálními službami v roce 2014 jsou 2 567 000 Kč, jsou tvořeny z 51 % z veřejných zdrojů, z 41 % z ostatních příjmů a z 8 % od uživatelů služeb.

Veřejné zdroje tvoří dotace MPSV, Královéhradecký kraj, město Jičín a Úřad práce v Jičíně.

Od listopadu 2014 byla zřízena nová sociální služba – chráněné bydlení, jejímž poskytovatelem jsou Sociální služby města Jičína.

V roce 2015 byl zprovozněn nový dům s pečovatelskou službou v Jičíněvsi a Oblastní charita Jičín zde poskytuje charitní pečovatelskou službu pro minimálně 15 osob. Došlo tak k rozšíření kapacity této služby u této organizace. Koncem roku 2015 byla také dokončena rekonstrukce domu v Jičíně – Soudné určeného pro denní stacionář neziskové organizace Apropo, čímž došlo k rozšíření prostor pro tyto služby. Součástí rekonstrukce bylo i pořízení nového vybavení.

Senioři a jejich blízcí mají na území MAS OZJ, ale i celého Královehradeckého kraje, možnost využívat sociální službu tísňové péče. Tísňová péče Života 90 je komplexní sociální služba, jejímž hlavním cílem je ochránit zdraví a životy starších seniorů a zdravotně postižených lidí. Dodává svým klientům pocit bezpečí v každodenním životě, doma i venku. Pomáhá tak žít i ve vysokém věku plnohodnotně, beze strachu a ve vlastním prostředí.

Oblast sociálních služeb a její fungování vychází z Plánu rozvoje sociálních služeb pro správní území města Jičín, jehož aktuální znění je na období let 2015 – 2018.

V tomto dokumentu jsou také zpracovány potřeby a požadavky této oblasti pro další období, kterými jsou :

- Zachovat poskytování sociálních služeb ve stávajícím rozsahu
- Navýšit kapacitu poskytování stávajících sociálních služeb
- Zřídit nové sociální služby :
  - Pro zdravotně postižené děti a mládež
    - Týdenní stacionář
    - Sociálně aktivizační služby pro rodiny se zdravotně postiženými dětmi
    - Odlehčovací služby
    - Centrum denních služeb
  - Pro osoby, které se ocitly v nepříznivé životní situaci
    - Kontaktní centrum pro osoby závislé na návykových látkách
    - Noclehárnu
    - Nízkoprahové denní centrum
    - Sociální rehabilitaci
  - Pro seniory a zdravotně postižené osoby
    - Průvodcovské a předčitatelské služby
    - Podporované samostatné bydlení
    - Chráněné bydlení
    - Centrum denních služeb
    - Odlehčovací služby
    - Denní stacionáře pro seniory ve spádových územích obcí
    - Týdenní stacionář
    - Sociálně aktivizační služby pro seniory a osoby se zdravotním postižením
    - Sociálně terapeutické dílny

Prioritami rozvoje sociálních služeb na období let 2015 – 2018 byly stanoveny :

- Zachování a navýšení kapacity poskytovaných sociálních služeb (Denní stacionář Apropo, Osobní asistence Apropo, Sociální rehabilitace Apropo, Nízkoprahový klub Exit, Oblastní charita Jičín, Azylový dům Jičín, Terénní programy Laxus, Pečovatelská služba Jičín, Domov pro seniory Jičín, Denní stacionář Kamarád, Domovinka Jičín, Sociální rehabilitace – Péče o duševní zdraví středisko Jičín, Sociální rehabilitace Kamarád, TyfloCentrum Jičín, Chráněné bydlení pro duševně nemocné osoby
- Zřízení nových sociálních služeb
  - Chráněné bydlení – 15 bytů pro osoby se zdravotním postižením od 18 let věku
  - Odlehčovací služby – 25 lůžek pro seniory a osoby se zdravotním postižením od 18 let věku

Prioritami rozvoje ostatních služeb souvisejících se sociálními službami na období let 2015 – 2018 byly stanoveny :

- Zachování služeb – Mateřské centrum Kapička, Podpora rodin v rámci SPOD, Otevřené dny pro školy, Ubytování osob, které se ocitly v krizové životní situaci spojené se ztrátou bydlení
- Zřízení nových služeb
  - Nájemní bydlení pro rodiny s dětmi – 25 nájemních bytů pro rodiny s nezaopatřenými dětmi, které se ocitly v tíživé životní situaci spojené se ztrátou bydlení
  - Nájemní bydlení pro rodiny – 30 nájemních bytů pro mladé rodiny bez zajištěného bydlení – tzv. startovací byty

Sledování a vyhodnocování plnění priorit stanovených plánem rozvoje sociálních služeb provádí Městský úřad Jičín, odbor sociálních věcí a zdravotnictví. Změny v plánu rozvoje sociálních služeb, případně plán na další období, schvaluje zastupitelstvo města Jičína.

## 2.8.6 Analýza problémů a potřeb

Většina obcí žije pestrým kulturním a společenským životem. Prostorů pro aktivní i relaxační pojetí volnočasových aktivit je v území poměrně dost, nejsou však rovnoměrně rozmístěny a mají různou úroveň vybavení. Zejména pro aktivní kulturní, sportovní a volnočasové aktivity chybí některým obcím potřebné zázemí a vybavení je většinou nedostačující.

Nezastupitelnou roli v životě na venkově zaujímají organizace dobrovolných hasičů. Je ale třeba zlepšovat potřebné vybavení i stav hasičských zbrojnic.

Je třeba podporovat oblast sociálních služeb, zejména ambulantní, terénní, pečovatelské a poradenské služby, aby např. obyvatelé mohli zůstat co nejdéle v domácím prostředí a být soběstační, dokázali se vyrovnat s nepříznivými situacemi, dále podporovat výstavbu kvalitních domů s pečovatelskou službou, denních stacionářů, domovů pro seniory.

## 2.8.7 Dílčí SWOT ANALÝZA – Život v obcích

SILNÉ STRÁNKY	SLABÉ STRÁNKY
<ul style="list-style-type: none"> <li>• Bohatý společenský život a aktivní činnost velkého množství spolků.</li> <li>• Existence základních sociálních služeb.</li> <li>• Základní nabídka zdravotnických služeb.</li> </ul>	<ul style="list-style-type: none"> <li>• Vybavení pro sportovní a kulturní volnočasové aktivity.</li> <li>• Nedostatek a omezená kapacita sociálních služeb.</li> <li>• Nedostatek domů s pečovatelskou službou pro seniory.</li> </ul>

<ul style="list-style-type: none"> <li>• Dostatečná nabídka ploch a prostor pro volnočasové aktivity.</li> <li>• Oblastní nemocnice v Jičíně.</li> </ul>	
<b>PŘÍLEŽITOSTI</b>	<b>HROZBY</b>
<ul style="list-style-type: none"> <li>• Rozvoj dostupnosti sociálních služeb se zaměřením na terénní a odlehčovací služby.</li> <li>• Podporovat službami soběstačnost seniorů v jejich domácím prostředí – tzv. „zůstat doma co nejdéle“.</li> <li>• Podpora spolupráce mezi obcemi.</li> <li>• Informovanost občanů o aktivitách a příležitostech v obcích, regionu.</li> <li>• Podpora občanské společnosti.</li> <li>• Zapojení obyvatel do dění v obci.</li> <li>• Podpora dobrých sousedských vztahů.</li> <li>• Oživování místních tradic.</li> <li>• Budování zázemí pro kulturní a spolkovou činnost.</li> <li>• Rekonstrukce a výstavba ploch pro volnočasové aktivity.</li> </ul>	<ul style="list-style-type: none"> <li>• Rušení základních služeb v obcích.</li> <li>• Nespolupráce občanů a nezájem mladých lidí o dění v obci.</li> <li>• Úpadek spolkové činnosti.</li> <li>• Prohlubování sociálních problémů v lokalitách s osobami ohroženými sociálním vyloučením.</li> </ul>

### 2.8.8 Témata financovatelná prostřednictvím ESI fondů

Tato oblast zahrnuje identifikované problémy a potřeby, které lze financovat prostřednictvím IROP:

- opatření 3. Rozvoj sociálních služeb, služeb navazujících a podpora sociální inkluze
- opatření 4. Rozvoj péče o zdraví.

V rámci PRV lze podpořit řešení problémů a potřeb prostřednictvím:

- fiche č. 9 Projekty spolupráce v rámci iniciativy Leader.

## 2.9 Podnikání, výroba, zaměstnanost, zemědělství

### 2.9.1 Podnikatelská činnost

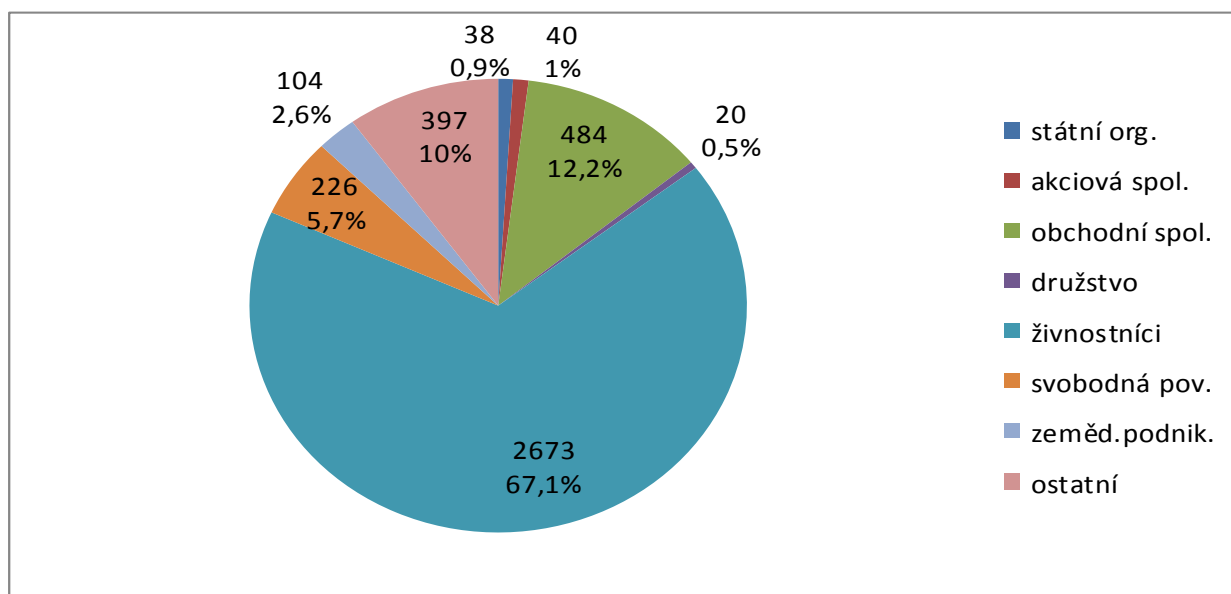
V rámci území MAS působí celkem 7 219 ekonomických subjektů různých odvětví, z toho jich 4 605 působí ve městě Jičíně, což představuje 63 % z celkového počtu ekonomických subjektů. Počet ekonomických subjektů v jednotlivých obcích znázorňuje tabulka č. 26. Podnikatelských subjektů je na území MAS 3 982, jejich struktura dle právní formy je znázorněna na grafu č. 12.

Tabulka č. 26 – Počet ekonomických subjektů v obcích MAS;  
zdroj: MěÚ Jičín, Územně analytické podklady ORP Jičín, 2012 a ČSÚ

OBEC	Počet ekonom. subjektů	Z toho podnik. subj. v zemědělství, lesnictví, rybářství	Ukazatel podnikatelské aktivity ES/100 obyv.
Bačalky	42	2	27
Běchary	41	7	17
Březina	24	4	29
Budčeves	23	1	15
Bukvice	26	2	18
Bystřice	67	12	20
Češov	37	1	18
Dětenice	118	9	16
Dolní Lochov	10	0	20
Cholenice	44	8	20
Chyjice	30	4	18
Jičín	4605	198	28
Jičíněves	107	12	18
Kacákova Lhota	25	2	16
Kopidlno	441	23	21
Kostelec	9	4	24
Kozojedy	39	6	20
Libáň	334	17	19
Nemyčeves	66	4	19
Ohařice	17	0	25
Ohaveč	17	2	21
Podhradí	104	12	23
Rokytnany	7	0	7
Sedliště	18	4	17
Slatiny	86	7	16
Slavhostice	39	2	29
Staré Hrady	48	6	25
Staré Místo	86	4	26
Střevač	60	5	21

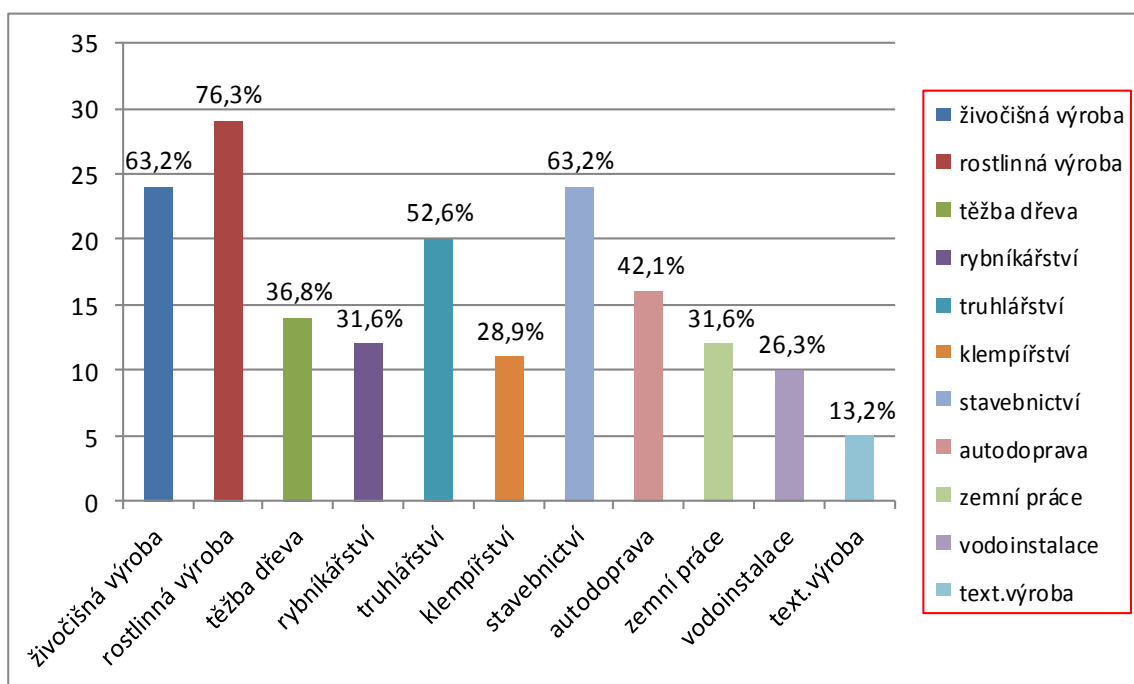


Tuř	42	2	24
Údrnice	59	9	22
Úlibice	64	6	24
Valdice	267	3	18
Veliš	37	4	21
Vitiněves	78	3	22
Vršce	38	5	16
Zelenecká Lhota	34	5	23
Židovice	30	1	25
<b>Celkem MAS</b>	<b>7219</b>	<b>315</b>	



Graf č. 12 – Struktura podnikatelských subjektů dle právní formy; zdroj: ČSÚ, 2012

Struktura oborů podnikání v rámci území MAS je uvedena na grafu č. 13. Z grafu lze vyčíst, že ve více než polovině obcí jsou zastoupeny obory podnikání rostlinná a živočišná výroba, stavebnictví a truhlářství, přičemž největší zastoupení má rostlinná výroba, a to ve 29 obcích z celkového počtu 38 obcí MAS. Následují obory autodoprava a těžba dřeva, zemní práce a rybníkářství. V rámci území se nejméně podniká v textilní výrobě.



Graf č. 13 – Obory podnikání v rámci území MAS; zdroj: dotazníky obcí 2012, 2013

## 2.9.2 Průmyslové zóny

Na území MAS se nacházejí významné průmyslové zóny – v Jičíně a Kopidlně. Jičínské průmyslové zóny I, II a III se rozkládají na ploše větší než 70 ha, ale celé území není využito. Další průmyslová zóna je na zemědělských pozemcích západně od Kopidlna a je z větší části nevyužita. Umístění průmyslových zón v Jičíně a Kopidlně znázorňují obrázky č. 5 a 6.



Obrázek č. 5 – Průmyslové zóny Jičín



Obrázek č. 6 – Průmyslová zóna Kopidlno

### 2.9.3 Průmysl

Průmyslovým střediskem území je město Jičín, kde se nachází tyto velké podniky:

Název podniku	Obor
Continental Teves Czech Republic, s. r. o.	automobilový průmysl
SECO Group, a. s.	zahradní technika, výroba nářadí, slévárna
RONAL CR, s. r. o.	automobilový průmysl, hliníkové disky kol
Hydra, a. s.	výroba spotřebních kondenzátorů
SpofaDental, a. s.	materiály pro zubaře
VAPOS, spol. s r. o.	výroba obráběcích strojů, tažná zařízení, vývojové centrum, strojírenský průmysl
LPM, s. r. o.	lisovna a obrobna plastických materiálů
PFT, spol. s r. o.	plastová okna
SanSwiss, s. r. o.	sprchové kouty
ProScan, a. s.	automobilový průmysl

Nad 25 zaměstnanců mají dále tyto jičínské firmy:

Název podniku	Obor
Microrisc, s. r. o.	výpočetní technika
COFELY, a. s.	energetické sítě, automatizace a fotovoltaika
Kobit, spol. s r. o.	stroje pro údržbu silnic
Silnice Jičín, a. s.	správa a údržba silnic
SPEDITRANS CZ, s. r. o.	autodoprava
M. Preymesser logistika, s. r. o.	doprava

Další menší průmyslové firmy nalezneme také v Libáni (Magna Exteriors and Interiors, s. r. o.), v Kopidlně (dřevařský podnik BENKO, s. r. o.) a v Úlibicích (STK Jičín, s. r. o.).

Kromě průmyslu je v území značně rozšířená i nákladní autodoprava. Kromě dopravního gigantu – CS Cargo, a. s., působí v území i několik dalších autodopravců, kteří mají sídlo i v menších obcích.

Další větší zaměstnavatelé v jiných oborech v území jsou:

Název podniku	Obor
Aveflor, a. s., a Aveguard, a. s., Budčeves	výroba kosmetiky a zdravotnických prostředků
Loreta s. r. o., Bukvice	lisovna
JK-plet Dětenice, s. r. o.	výroba ložního prádla
Mont Pack, s. r. o., Cholenice	poskytování technických služeb, výroba elektrických strojů
BS-Tilia, s. r. o., Ohaveč	zahradní a krajinná tvorba
Kůrana, v. o. s., Sedliště	výroba nábytku
Abeto CZ, s. r. o., Staré Místo	zpracování dřeva
Forte Oil, s. r. o., Staré Místo	prodej mazacích a kosmetických prvků na automobily
Staving, s. r. o., Valdice	stavebnictví
Dyntar Vítiněves	výroba saun
Jiří Novák – Židovická stavební	stavební práce
Masokombinát Jičín	výroba a zpracování masa

## 2.9.4 Zemědělství

Na území MAS je zastoupena i oblast zemědělství, lesnictví a rybářství, kde působí jednak obchodní společnosti, jednak fyzické osoby. Podíl subjektů v těchto oblastech činí 4,4 % z celkového počtu ekonomických subjektů.

Mezi významné zaměstnavatele v zemědělství v oblasti rostlinné a živočišné výroby patří např.:

Název subjektu	Obce, kde subjekt hospodaří
Agro Bystřice, a. s.	Bystřice, Chyjice, Sedliště, Staré Hrady, Střevač, Údrnice, Veliš
Agro Slatiny, a. s.	Jičíněves, Nemyčevy, Slatiny, Vitiněves
Agro Žlunice, a. s.	Slavhostice
Brusnická zemědělská, s. r. o.	Březina, Bukvice, Podhradí, Staré Místo
Lužanská zemědělská, a. s.	Kacákova Lhota, Tuř, Úlibice
Perseus, a. s. Běchary	Běchary, Budčevy, Cholenice, Vršce, Židovice
Volanická zemědělská, a.s.	Češov
1. Záhornická a.s.	Libáň
Agrochov Sobotka	Ohařice
Zemědělská spol. Radim, a.s.	Valdice
MAVE a.s. Jičín	Vršce

V rámci území působí několik samostatně hospodařících rolníků:

Název subjektu	Hospodaří v obcích
Jiří Antoš a Aleš Janča	Kopidlno
Pavel Havel	Bystřice
Jana Bíšková	Kostelec
Jaroslav Šoltys	Jičíněves
Jaroslav Slavík	Bačalky, Cholenice, Kopidlno
Josef Lemberk	Kozojedy, Slavhostice
Květoslav Lemberk	Kozojedy (ekologické zemědělství)
Ing. Pavel Vondráček	Drahoraz (ovocnářství – 12 ha sadů)
Ing. Jiří Pěnička	Valdice (ovocné a okrasné sady)
Jan Blažek	Podhradí (ovocnářství)
MVDr. Vladimír Pour	Bukvice

Zemědělství podnikatelé a zpracovatelé zemědělských produktů, kteří své produkty uvádějí na trh, se potýkají s problémem nedostatečného vybavení a technologií.

V oblasti rybářství působí v rámci území MAS Schlikovský dvůr, s. r. o., Jičíněves a Rybníkářství Chlumec nad Cidlinou, středisko 02 Kopidlno.

Existence podniků hospodařících v oblasti zemědělství má pro území MAS pozitivní dopad při řešení sezónní nezaměstnanosti. V neposlední řadě obhospodařování zemědělské půdy přispívá k údržbě krajiny.

Některé zemědělské podniky rozvíjejí svoje podnikatelské aktivity i v nezemědělských činnostech, aby si zachovaly svoji budoucnost. Jako ukázkový příklad může posloužit AGRO Slatiny, a. s., které provozuje kovovýrobu, kde vyrábí zejména opotřebitelné náhradní díly na stroje pro přípravu půdy. V rámci zastoupení firmy AGIP-ENI prodává převodové a motorové oleje, mazací pasty, nemrznoucí kapaliny a další

produkty ze sortimentu této firmy. AGRO Slatiny také provozuje stanici technické kontroly (STK) osobních aut v Jičíně a STK nákladních automobilů, traktorů a přípojných vozidel v Jičíně. Součástí areálu STK v Jičíně je mycí centrum pro osobní automobily, nákladní automobily, autobusy a cisterny včetně čištění jejich interiérů.

Pro další rozvoj udržitelného hospodaření v území jsou důležitým nástrojem pozemkové úpravy a postupná realizace společných zařízení podle projednaných a schválených plánů (viz podrobně kap. 2.8. Životní prostředí). Důležitá je polyfunkčnost navržených opatření, které mohou příznivě ovlivnit celkový rozvoj a kvalitu území.

### **2.9.5 Lesnictví**

Lesy na území MAS jsou majetkem státního podniku Lesy ČR, rodiny Schliků, obcí a soukromých osob. Významnou částí lesních porostů je zejména celek od Vokšic až po Nadslav. Mezi významné subjekty hospodařící v lesnictví patří Lesy ČR, Schlik, s. r. o. a J. M. Schlik, s. r. o. V rámci území je 27 obcí vlastníky lesů o celkové ploše cca 570 ha.

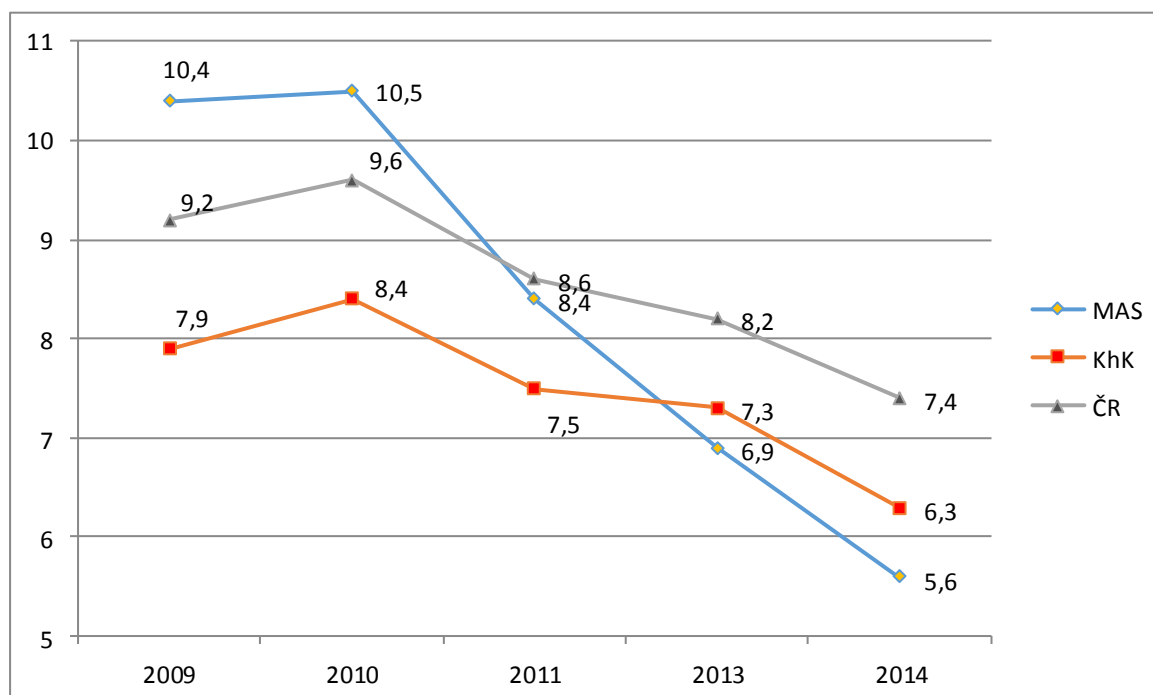
Z hlediska trvale udržitelného hospodaření v lesích je důležitá postupná obnova a kvalitní údržba lesnické infrastruktury.

### **Služby**

Významným zaměstnavatelem ve veřejném sektoru jsou základní školy, střední školy, Městský úřad v Jičíně, Nemocnice Jičín a Věžeňská služba Valdice.

### **2.9.6 Zaměstnanost**

Vývoj nezaměstnanosti je sledován za období 2009 – 2014. V průběhu sledovaného období však došlo ze strany MPSV ke změně sledování tohoto ukazatele – od ledna 2013 přešlo MPSV na nový ukazatel registrované nezaměstnanosti v ČR s názvem Podíl nezaměstnaných osob, který vyjadřuje podíl dosažitelných uchazečů o zaměstnání ve věku 15 – 64 let ze všech obyvatel ve stejném věku. Tento ukazatel nahradil doposud zveřejňovanou míru registrované nezaměstnanosti. Pro potřeby statistik z územního hlediska je tento ukazatel na úrovni obcí aktualizován 1x ročně, nebyl však sledován v roce 2012 a za rok 2013 byly použity údaje k datu 31. 3. 2014. Oba ukazatele tedy mají stejnou vypovídací hodnotu a lze je vzájemně provázat. Na následujícím grafu lze sledovat vývoj ukazatele nezaměstnanosti od roku 2009, z kterého vyplývá, že nezaměstnanost na území MAS v posledních letech stále klesá, za období 2009 – 2014 klesla téměř na polovinu, na 5,6%. Stejný vývoj poklesu podílu nezaměstnaných, lze sledovat i v rámci Královéhradeckého kraje i celé ČR, a to od roku 2010. Na území MAS však byl pokles sledovaného ukazatele výrazně vyšší. Z uvedeného tedy vyplývá, že v zájmovém území MAS je dostatek pracovních příležitostí, proto území vykazuje tak nízkou nezaměstnanost.



Graf č.14 – Míra nezaměstnanosti za období 2009 – 2014 v procentech; zdroj: ČSÚ

V následující tabulce č. 27 je uveden přehled o mobilitě pracovní síly jednotlivých obcí území MAS. Průměrný podíl vyjíždějících do zaměstnání a škol za celé území MAS je 24,1 % z celkového počtu obyvatel, přičemž v jednotlivých obcích se tento podíl pohybuje od 14 % (Běchary a Slavhostice) do 37 % (Veliš).

Tabulka č. 27 – Přehled mobility pracovních sil; zdroj: SLDB 2011

Obec	Obyvatel celkem	Vyjíždějící do zaměstnání a škol	Podíl vyjíždějících / počet obyvatel [%]
Bačalky	154	37	24,0
Běchary	226	32	14,2
Březina	74	26	35,1
Budčeves	161	29	18,0
Bukvice	137	34	24,8
Bystřice	325	101	31,1
Češov	205	47	22,9
Dětenice	717	215	30,0
Dolní Lochov	46	14	30,4
Cholenice	224	63	28,1
Chyjice	158	29	18,4
<b>Jičín</b>	<b>16766</b>	<b>3 970</b>	<b>23,7</b>
Jičíněves	590	120	20,3
Kacákova Lhota	158	34	21,5
<b>Kopidno</b>	<b>2172</b>	<b>549</b>	<b>25,3</b>
Kostelec	37	11	29,7
Kozojedy	190	31	16,3
<b>Libáň</b>	<b>1699</b>	<b>399</b>	<b>23,5</b>

Nemyčeves	334	69	20,7
Ohařice	64	20	31,3
Ohaveč	76	18	23,7
Podhradí	446	109	24,4
Rokytnany	90	26	28,9
Sedliště	106	27	25,5
Slatiny	549	97	17,7
Slavhostice	142	21	14,8
Staré Hradý	195	59	30,3
Staré Místo	327	91	27,8
Střevač	282	66	23,4
Tuř	171	45	26,3
Údrnice	280	68	24,3
Úlibice	250	62	24,8
Valdice	1480	388	26,2
Veliš	173	64	37,0
Vitiněves	345	98	28,4
Vršce	237	49	20,7
Zelenecká Lhota	154	42	27,3
Židovice	120	23	19,2
<b>Celkem MAS</b>	<b>29860</b>	<b>7 183</b>	<b>24,1</b>

V regionu je díky aktivní politice zaměstnanosti podporováno sezónní snižování nezaměstnanosti formou veřejně prospěšných prací prostřednictvím Úřadu práce v Jičíně. V roce 2014 se jedná o vytvoření 10 pracovních míst financovaných z národních zdrojů a o 69 pracovních míst financovaných z evropských zdrojů na území MAS.

### 2.9.7 Závěry z veřejného projednávání

Jak vyplynulo z veřejných projednávání problémů a potřeb v obcích, v oblasti podnikání a zaměstnanosti je stále co zlepšovat. Situaci v nezaměstnanosti by dle občanů žijících v území vyřešil příchod nového většího investora, který by nabídl dostatek pracovních míst. Občané si však zároveň přejí, aby byl nový investor ekologický a nepřispíval svou činností ke zhoršení životního prostředí krajiny. Více by také měli být podporováni malé firmy, drobní podnikatelé, zejména zemědělci.

### 2.9.8 Analýza problémů a potřeb

Na území MAS se nacházejí významné průmyslové zóny v Jičíně a Kopidlně, které zatím ale nejsou plně využity. Je zapotřebí i z hlediska nárůstu pracovních míst nabídnout tyto zainvestované plochy vhodným novým investorům. Průmyslovým centrem území je město Jičín. K významným oborům patří automobilový průmysl, výroba nářadí, zahradní technika, stavebnictví, do budoucna lze předpokládat nárůst firem v oboru výpočetní techniky.

Vzhledem k převažujícímu venkovskému charakteru území MAS je významnou oblastí také zemědělství, lesnictví a rybářství. V těchto oblastech je třeba

podporovat rozvoj kvalitního vybavení a rozvoj technologií. Podpora zaměstnanosti v těchto oborech může významně snížit dojíždění za prací do větších sídel. Pro další rozvoj udržitelného hospodaření v území jsou také důležitým nástrojem pozemkové úpravy a postupná realizace společných zařízení podle projednaných a schválených plánů (viz podrobně kapitola 2.7. Životní prostředí). Důležitá je polyfunkčnost a vhodná provázanost navržených opatření, které mohou příznivě ovlivnit celkový rozvoj a kvalitu území.

Existence podniků hospodařících v oblasti zemědělství má pro území MAS také pozitivní dopad při řešení sezónní nezaměstnanosti. Některé zemědělské podniky rozvíjejí svoje podnikatelské aktivity i v nezemědělských činnostech, lze předpokládat, že to bude charakteristické i pro budoucí vývoj.

Významným odvětvím je také oblast služeb.

V posledních letech dochází na území MAS k poklesu míry nezaměstnanosti. Ze závěrů veřejného projednávání vyplynulo, že je třeba více podporovat menší firmy, drobné podnikatele, zejména zemědělce a různorodé spektrum služeb.

### 2.9.9 Dílčí SWOT ANALÝZA – Podnikání, výroba, zaměstnanost, zemědělství

SILNÉ STRÁNKY	SLABÉ STRÁNKY
<ul style="list-style-type: none"> <li>• Rozšířená právní forma podnikání OSVČ.</li> <li>• Město Jičín má významnou pracovní funkci (průmyslová zóna).</li> <li>• Dobré podmínky pro rozvoj podnikání.</li> <li>• Podnikání v zemědělství.</li> <li>• Řešení sezónní nezaměstnanosti formou veřejně prospěšných prací.</li> </ul>	<ul style="list-style-type: none"> <li>• Nedostatečná podpora malého a středního podnikání.</li> <li>• Nadprůměrná míra nezaměstnanosti.</li> <li>• Relativně nízká diverzifikace ekonomické základny.</li> <li>• Absence sekundárního sektoru s návazností na zemědělskou produkci.</li> </ul>
PŘÍLEŽITOSTI	HROZBY
<ul style="list-style-type: none"> <li>• Podpora malého a středního podnikání s prioritací oblasti zemědělství.</li> <li>• Rekonstrukce/revitalizace nevyužitých objektů a jejich následné využití pro podnikání.</li> <li>• Podpora realizace společných zařízení v rámci pozemkových úprav, které umožní lepší hospodaření a zpřístupnění pozemků.</li> <li>• Podpora institutu sebezaměstnání (poradenství, vzdělávání, nabídka</li> </ul>	<ul style="list-style-type: none"> <li>• Snižování podílu subjektů malého a středního podnikání.</li> <li>• Nedostatečná diverzifikace ekonomické základny a následná závislost regionálního trhu práce na ekonomicky globalizovaném chování velkých zahraničních firem.</li> <li>• Ztráta pracovních příležitostí.</li> </ul>



<p>relevantních ploch).</p> <ul style="list-style-type: none"> <li>• Příliv nových investorů do průmyslové zóny v Jičíně a v Kopidlně.</li> <li>• Ekologické hospodaření na zemědělské půdě.</li> <li>• Flexibilní pracovní a zkrácené úvazky.</li> <li>• Podpora vytvoření pracovních míst v místě bydliště.</li> <li>• Podpora spolupráce podnikatelů - např. sdílení zařízení a zdrojů</li> </ul>	
--	--

### 2.9.10 Témata financovatelná prostřednictvím ESI fondů

Tato oblast zahrnuje identifikované problémy a potřeby, které lze financovat prostřednictvím IROP:

- opatření 3. Rozvoj sociálních služeb, služeb navazujících a podpora sociální inkluze
- opatření 4. Rozvoj péče o zdraví
- opatření 5. Stabilizace sítě škol a rozvoj vzdělávacích zařízení.

K podpoře podnikání přispívají z PRV tato opatření:

- fiche 3. Lesnická infrastruktura
- fiche 4. Polní cesty včetně souvisejících objektů
- fiche 5: Investice do zemědělských podniků
- fiche 6: Podpora zemědělských produktů
- fiche 7: Nezemědělská činnost
- fiche 8: Sdílení zařízení a zdrojů
- fiche 9: Projekty spolupráce v rámci iniciativy Leader

Ke zvýšení zaměstnanosti a k rozvoji podnikání přispívají všechna opatření OP Zaměstnanost:

- opatření 1: Rozvoj sociálních služeb
- opatření 2: Rozvoj sociálního podnikání
- opatření 3: Podpora zaměstnanosti
- opatření 4: Podpora prorodinných opatření

## 2.10 Vzdělávání, školství

### 2.10.1 Školství

Nejvíce škol v rámci zájmového území je soustředěno ve městě Jičín. Nachází se zde 5 mateřských škol, 2 soukromé mateřské školy, 4 základní školy pro 1. – 9. ročník, 1 základní a praktická škola 1. – 9. ročník, gymnázium, 3 střední odborné školy, střední odborné učiliště, vyšší odborná škola, nástavbové studium. Zastoupeno je zde i vysokoškolské vzdělávání, a to konzultačním střediskem České zemědělské univerzity Praha. Střední škola, SOU a nástavbové studium se nachází také ve městě Kopidlno při Střední zahradnické škole. V rámci území je dále školství zastoupeno dalšími 10 mateřskými školami, 6 základními školami pro 1. – 5. ročník, 1 soukromá základní škola pro 1. – 9. ročník a 4 základními školami pro 1. – 9. ročník.

Celkový přehled školských zařízení v rámci území MAS je uveden v tabulce č. 28 a kapacitní přehled jednotlivých škol je uveden v tabulce č. 29.

Tabulka č. 28 – Přehled školských zařízení v rámci území MAS

Typ školy	Obec / Obce
Soukromá mateřská škola	Jičín
Mateřská škola	Běchary, Bystřice, Dětenice, Kacákova Lhota, Kopidlno, Libáň, Jičín, Jičíněves, Slatiny (Milíčeves), Valdice, Veliš
ZŠ 1. – 5. ročník	Běchary, Dětenice, Jičíněves, Nemyčevy, Slatiny, Valdice
ZŠ 1. – 9. ročník	Jičín, Kopidlno, Libáň, Veliš
Soukromá ZŠ 1. – 9. ročník	1. stupeň - Veliš, 2. stupeň Robousy
ZŠ a Praktická škola 1. – 9. ročník (speciální ZŠ)	Jičín
SOU, nástavbové studium	Jičín, Kopidlno
Gymnázium, SOŠ, VOŠ	Jičín
VŠ – konzultační středisko	Jičín

Tabulka č. 29 – Kapacitní přehled jednotlivých škol;  
zdroj: www.rejskol.cz, odbor školství MěÚ Jičín

Obec	Počet tříd	Kapacita	Počet dětí 2013/14
<b>Mateřské školy</b>			
Běchary	1	30	28
Bystřice	1	36	28
Dětenice	1	28	27
Jičín, 17. listopadu	8	196	196
Jičín, Fugnerova	2	56	56
Jičín, Máj	7	165	165
Jičín, J. Š. Kubína	5	123	123

Jičín, Křížíkova	5	110	Výstavba v roce 2014
Jičíněves	1	35	35
Kacáková Lhota	1	25	25
Kopidlno	3	85	84
Libáň	2	60	56
Slatiny-Milíčeves	2	50	50
Valdice	4	106	106
Veliš	1	30	28
<b>Soukromé mateřské školy</b>			
Školka Pastelka Jičín	1	15	
MŠ Spirálka	1	25	
<b>Základní školy 1. stupeň</b>			
Běchary	2	30	20
Dětenice	2	60	37
Jičíněves	1	34	7
Nemyčeves	2	50	27
Slatiny	2	45	23
Valdice	5	120	64
<b>Soukromá základní škola 1. – 2. stupeň</b>			
ZŠ Bodláka a Pampelišky, Veliš	9	155	94
<b>Základní školy 1. – 2. stupeň</b>			
Jičín, 17. Listopadu	25	880	610
Jičín, Husova	20	550	514
Jičín, Poděbradova	14	420	323
Jičín, Železnická	19	700	460
Kopidlno	10	400	234
Libáň	12	435	211
<b>Speciální základní škola 1. – 2. stupeň</b>			
Základní a Praktická škola Jičín	9		82

<b>Střední školy</b>			
<b>Název</b>	<b>Kapacita</b>	<b>Počet dětí 2013/14</b>	<b>Vyučované obory</b>
Lepařovo gymnázium Jičín	528	366	Všeobecné gymnázium 4leté Všeobecné gymnázium 6leté
Masarykova obchodní akademie Jičín	370	280	Obchodní akademie Informatika v ekonomice
VOŠ a SPŠ Jičín	120 VOŠ 975 SPŠ	60 VOŠ 362 SŠ 45 SOU	VOŠ - Strojírenství SŠ – Informační technologie SŠ – Elektrotechnika SŠ – Strojírenství SOU – Obráběč kovů SOU – Strojní mechanik
Soukromá podnikatelská škola Altman Jičín	320	220	Ekonomika a podnikání Nást. – Podnikání
Střední zahradnická škola Kopidlno	394		SOŠ – Zahradnictví SOŠ – Rybářství

			SOU – Zahradník SOU – Kameník OU – Zahradnické práce
<b>Vysoké školy</b>			
Česká zemědělská univerzita Praha			Veřejná správa a regionální rozvoj

## 2.10.2 Mimoškolní vzdělávání

Největší možnosti pro mimoškolní vzdělávání pro děti a mládež nabízí Základní umělecká škola v Jičíně, která má kapacitu pro 780 žáků a K-klub - středisko volného času s kapacitou pro 600 žáků. Kapacita těchto subjektů je nedostatečná a proto město Jičín hledá další vhodné prostory pro rozšíření jejich činnosti. Převážně pro dospělé jsou pak určeny jazykové a odborné kurzy. V tabulce č. 30 je uveden přehled subjektů poskytujících mimoškolní vzdělávání.

Tabulka č. 30 – Přehled subjektů poskytujících mimoškolní vzdělávání

Instituce	Oblast vzdělávání	Forma vzdělávání
Základní umělecká škola Jičín (kapacita 780 osob)	Zájmová umělecká činnost pro děti a mládež v oboru hudebním, tanečním, literárně dramatickém a výtvarném	Zájmové kroužky pro děti a mládež
K-klub - středisko volného času, Jičín (kapacita 600 osob)	Zájmová činnost pro děti, mládež i dospělé – kroužky sportovní, hudební, taneční, přírodovědné a výtvarné, dramatické výchovy, divadlo, kresba, keramika, a šikovné ručičky	Zájmové kroužky pro děti, mládež i dospělé
Centrum přírodních věd – Hvězdárna Jičín (kapacita 30 osob)	Přednášky, pozorování hvězd, environmentální vzdělávání	Zájmové kroužky pro děti, mládež i dospělé
Akademie J. A. Komenského Jičín	Kurzy cizích jazyků – Aj, Nj	Pomaturitní studium
	Comenius kurzy – Aj, Nj	Kombinované studium Odpolední/večerní kurzy pro veřejnost
	Kurzy cizích jazyků – Aj, Nj	Letní kurzy pro dospělé Letní kurzy pro děti
	Účetnictví, daně	Semináře Odborné kurzy pro veřejnost
Jazyková škola – Kouba Jičín	Kurzy cizích jazyků – Aj, Nj, Rj	Skupinové kurzy
	Kurzy cizích jazyků – Aj, Nj	Letní kurzy Certifikační kurzy pro středoškolskou mládež
	Výuka Aj	Kurzy pro děti a mládež
Regionální muzeum a galerie Jičín	Historie Přírodověda	Přednášky
Knihovna V. Čtvrťka Jičín	Studijní program „Svět kolem nás“	Virtuální univerzita třetího věku

Masarykova obchodní akademie Jičín	Kurzy Aj, Nj, Rj	Kurzy pro veřejnost
VOŠ a SPŠ Jičín	Kurz programování CNC	Odborný kurz pro veřejnost
	Kurz svařování, svářečská škola, základní kurzy svařování dle ČSN 05 0705	Odborný kurz pro veřejnost
	Kurz Catia a Pro/Engineer - vzdělávací program na modelování a tvorbu výkresová dokumentace	Odborný kurz pro veřejnost
	UNIV2 - vzdělávací programy a jejich pilotní ověřování v oboru strojírenství a modelování, kancelářský software a základní dovednosti v automatizační technice	Odborný kurz pro veřejnost
	UNIV3 - podpora procesů uznávání rekvalifikačních a vytvoření modulových rekvalifikačních programů podle standardů NSK	Odborný kurz pro veřejnost

Z uvedených tabulek vyplývá, že oblast vzdělávání je v rámci území MAS dobře zabezpečena. V zájmovém území je kompletně dostupná struktura školství, a to od mateřských škol až po vysokoškolské studium. Kapacita mateřských škol je v současné době dostačující. Zřizovatelé škol již nepotřebují kapacitu těchto škol dále navyšovat, ale spíše zajistit zlepšení vybavení a venkovního zázemí mateřských škol. Problém s vysokým počtem dětí se teď spíše jeví u dětí, které přechází na 1. stupeň základních škol. Základní školy poskytují dostatek míst pro žáky, některým školám však chybí vybavené učebny pro zajištění výuky klíčových kompetencí v oblasti komunikace v cizích jazycích nebo přírodních vědách. Některé školy nemají zabezpečen bezbariérový přístup. V oblasti středního školství je kapacita i struktura středních škol odpovídající, v rámci území je však omezená nabídka učebních oborů přímo ve městě Jičín. Pro území je jistě pozitivní možnost studovat vysokou školu přímo v regionu a široká nabídka dalšího vzdělávání prostřednictvím kurzů a přednášek z různých oblastí. Zejména nabídka dalšího vzdělávání přináší priority v několika oblastech – celoživotní a odborné vzdělávání určené pro cílovou skupiny 15+ prostřednictvím odborných seminářů a kurzů (např. účetnictví, právo, základy obsluhy PC) a vytváří cílové skupině konkurenční výhodu na trhu práce. Jazykové vzdělávání určené pro děti i dospělé zajistí možnost dalšího osobního rozvoje a výhodu při hledání zaměstnání. Oblast zájmového vzdělávání prostřednictvím jednorázových seminářů o historii, ekonomii, sociologii, přírodních vědách apod. plní významnou společensko-sociální funkci. Novinkou pro území MAS je otevření virtuální univerzity třetího věku.

### 2.10.3 Analýza problémů a potřeb

Nejvíce škol a možností pro mimoškolní vzdělávání v rámci zájmového území je soustředěno ve městě Jičín. Oblast vzdělávání je v rámci území MAS dobře zabezpečena. V zájmovém území je kompletně dostupná celá struktura školství, a to od mateřských škol až po vysokoškolské studium. Kapacita MŠ je v současnosti

dostatečná, je ale potřeba zajistit zlepšení vybavení a venkovního zázemí mateřských škol. Je zapotřebí zvýšit kapacitu základních škol, podporovat obnovu nebo kvalitní výstavbu nových objektů, podporovat kvalitní vybavení, vhodné rozmístění objektů v rámci zájmového území MAS, zastoupení alternativních MŠ a ZŠ. Některé školy nemají zabezpečen bezbariérový přístup. Je zapotřebí zaměřit pozornost na rozvoj klíčových oblastí – technické, digitální, jazykové, přírodovědné..), a také zvyšovat rozmanitost nabídek mimoškolního vzdělávání a dostupnost těchto forem pro všechny věkové kategorie.

#### 2.10.4 Dílčí SWOT ANALÝZA – Vzdělávání a školství

SILNÉ STRÁNKY	SLABÉ STRÁNKY
<ul style="list-style-type: none"> <li>• Dostupná nabídka všech stupňů školských zařízení.</li> <li>• Vyhovující kapacita školských zařízení (ZŠ a SŠ).</li> <li>• Rozmanitá struktura oborů středních škol.</li> </ul>	<ul style="list-style-type: none"> <li>• Očekávaná nedostatečná kapacita ZŠ.</li> <li>• Omezená nabídka učebních oborů.</li> <li>• Nedostatečné vybavení MŠ, ZŠ a jejich areálů</li> <li>• Budovy škol nejsou bezbariérové.</li> </ul>
PŘÍLEŽITOSTI	HROZBY
<ul style="list-style-type: none"> <li>• Obnova stávajících objektů včetně kvalitního vybavení, kvalitní dostavby, novostavby.</li> <li>• Podporovat klíčové obory budoucnosti</li> <li>• Univerzity 3. věku.</li> <li>• Systém dalšího vzdělávání mimo systém školství.</li> <li>• Rekvalifikační kurzy.</li> <li>• Komunitní školy, alternativní MŠ, ZŠ.</li> <li>• Soukromé MŠ, dětské skupiny.</li> <li>• Podpora výuky, kurzů řemeslných dovedností, zemědělského hospodaření šetrného ke krajině.</li> </ul>	<ul style="list-style-type: none"> <li>• Udržitelnost provozu stávajících školských zařízení v periferních obcích (především ZŠ).</li> </ul>

#### 2.10.5 Témata financovatelná prostřednictvím ESI fondů

Tato oblast zahrnuje identifikované problémy a potřeby, které lze financovat prostřednictvím IROP:

- opatření 5. Stabilizace sítě škol a rozvoj vzdělávacích zařízení.

K podpoře vzdělávání a školství přispívají z PRV tato opatření:

- fiche 9: Projekty spolupráce v rámci iniciativy Leader

V rámci OP Zaměstnanost:

- opatření 4 Prorodinná opatření

## **2.11 Řízení obcí, informovanost, spolupráce**

### **2.11.1 Řízení obcí**

Z celkového počtu 38 obcí jsou ve 32 obcích starostové neuvolnění. Plně uvolněný starosta či místostarosta je v Jičíně, Kopidlně, Libáni, Jičíněvsi a Dětenicích, částečně uvolněný starosta je v obci Vitiněves.

Obce zaměstnávají na DPP zpravidla pouze účetní nebo pracovníky na údržbu zeleně v obci, pokud tyto záležitosti nejsou řešeny v rámci fakturace služeb. Dle možností obce využívají pracovníky na obecně prospěšné práce, které jim hradí úřad práce. Výjimku samozřejmě tvoří města Jičín, Kopidlna a Libáň, kde působí městský úřad se zaměstnanci. Město Kopidlna vykonává mimo svou působnost správního obvodu města také přenesenou působnost s pověřeným obecním úřadem (obec II. typu), Jičín je obcí s rozšířenou působností (obec III. typu), ostatní obce jsou obcemi I. typu.

Zázemí pro veřejnou správu mají obce zřízeny v budovách ve vlastnictví obce, v některých obcích jsou však tyto prostory nevyhovující či kapacitně nedostačující.

### **2.11.2 Informovanost a spolupráce**

Informovanost občanů v obcích je zabezpečena prostřednictvím webových stránek, které mají zřízeny všechny obce v rámci území MAS a místními rozhlas, které jsou ve 30 obcích z celkového počtu 38 obcí území. V 18 obcích vydávají informační zpravodaj, a to buď v tištěné nebo elektronické verzi. Spolupráce s občany probíhá formou setkávání starostů a zastupitelstev s občany. Občané mají možnost účastnit se veřejných zasedání zastupitelstva obce.

Spolupráce mezi obcemi se uskutečňuje prostřednictvím různých spolků. V rámci území MAS funguje např. svazek obcí Mariánská zahrada, některé obce jsou členy Svazu měst a obcí ČR, Sdružení místních samospráv nebo Sdružení Český ráj.

Sdružení Český ráj (SČR) je zájmovým sdružením měst, obcí a dalších právnických osob, jehož účelem je spolupráce na rozvoji cestovního ruchu v turistickém regionu Český ráj. Tento region je jeden z 16 oficiálních turistických regionů České republiky, které byly vymezeny Českou centrálou cestovního ruchu – CzechTourism. Společným cílem všech subjektů je vytvořit turisticky atraktivní oblast mezinárodního významu při zachování přírodních a kulturních hodnot a v souladu se zájmy místních obyvatel. Sdružení sehrává v rámci rozvoje území významnou koordinační činnost. V

posledních letech bylo předmětem činnosti především vytvoření turistické nabídky a její efektivní marketingová podpora, což dokazuje realizace dvou projektů, který byly podpořeny v rámci 5. výzvy MAS OZJ dotací ve výši 570 000 Kč. Jedná se o projekty „Prezentace kulturního dědictví Mariánské a Valdštejnovy zahrady“ a „Rozvoj turistiky v Mariánské a Valdštejnově zahradě“. Žadatelem o dotaci je SČR, partnery jsou město Jičín a svazek obcí Mariánská zahrada. Celé území MAS leží v územní působnosti SČR v oblasti s názvem Jičínsko (oblast Mariánské zahrady a oblast Valdštejnovy zahrady).

Spolupráce obcí dále probíhá prostřednictvím svazku obcí Mariánská zahrada. Tento svazek byl založen v roce 2004, kdy sdružoval pro společné aktivity obcí na území turistické oblasti Mariánská zahrada 14 obcí. Nyní sdružuje 31 obcí, z nich 28 obcí tvoří zároveň území MAS OZJ.

V rámci území MAS funguje také mezinárodní spolupráce. Město Jičín udržuje kontakty se zahraničními partnerskými městy – slovenským Martinem, polskou Swidnicí a německým Erbachem, v rámci přeshraniční spolupráce realizuje projekty s polským partnerem Svidnickým okresem. Město Kopidlno udržuje kontakty s Polskem, obec Dětenice se Slovinskem.

V rámci projektu, jehož předkladatelem bylo Sdružení místních samospráv, byla MAS OZJ zapojena do realizace projektu „MAS jako nástroj spolupráce obcí pro efektivní chod úřadů“. Tento projekt byl na území MAS realizován v období 1. 10. 2014 – 30. 11. 2015. Do projektu byly zapojeny všechny obce zájmového území MAS. Výsledkem projektu je dokument „Strategie spolupráce obcí“, jehož základním strategickým cílem je rozvoj spolupráce obcí a zefektivnění chodu úřadů v regionu MAS. K dosažení tohoto strategického cíle bylo stanoveno šest specifických cílů:

- Specifický cíl 1 Snížit administrativní zátěž obecních úřadů
- Specifický cíl 2 Zlepšit situaci v regionálním školství
- Specifický cíl 3 Zlepšit situaci v oblasti protipovodňových opatření a zdrojů vody v krajině
- Specifický cíl 4 Zlepšit situaci v oblasti zaměstnanosti a zaměstnatelnost obyvatel
- Specifický cíl 5 Rozvíjet cestovní ruch na území MAS
- Specifický cíl 6 Eliminace zdrojů znečištění životního prostředí

### **2.11.3 Závěry z veřejného projednávání**

V oblasti řízení obcí řeší jejich zastupitelstva především hospodaření obce. Velká část obcí zlepšuje svou obec realizací projektů za pomoci dotací. Některé obce jsou v čerpání dotací velice úspěšné a podařilo se jim v posledních letech zrealizovat hned několik projektů, které přispěly ke zlepšení vzhledu obce, kvality života občanů a úrovně společenského dění. Příkladem jsou obce Veliš, Vitiněves nebo Bukvice. Některé obce jsou však v čerpání dotací opatrné, protože nechtějí ohrozit finanční jistotu obce z důvodu čerpání úvěrů či rizika vrácení dotace. Obce uvažují i o sdružování obcí za účelem společného vybudování čistírny odpadních vod. Obce dále vidí jako přínos do obecních rozpočtů využívání obecních budov, proto usilují o jejich uspokojivý stav.



## 2.11.4 Analýza problémů a potřeb

Zázemí pro veřejnou správu mají obce zřízeny v budovách ve vlastnictví obce, v některých obcích jsou však tyto prostory nevyhovující či kapacitně nedostačující.

Je třeba podporovat obnovu stávajících nebo výstavbu kvalitních, trvale udržitelných, polyfunkčních objektů. Je potřeba věnovat pozornost nově se rozvíjejícím moderním systémům řízení obcí, spolupráci mezi obcemi.

V rámci projektu, jehož předkladatelem bylo Sdružení místních samospráv ČR, byla MAS OZJ zapojena do realizace projektu „MAS jako nástroj spolupráce obcí pro efektivní chod úřadů“. Tento projekt byl na území MAS realizován v období 1. 10. 2014 – 30. 11. 2015. Výsledkem projektu je dokument „Strategie spolupráce obcí“, jehož základním strategickým cílem je rozvoj spolupráce obcí a zefektivnění chodu úřadů v regionu MAS.

Spolupráce mezi obcemi se také uskutečňuje prostřednictvím různých spolků. V rámci území MAS působí např. svazek obcí Mariánská zahrada.

Informovanost občanů v obcích je zabezpečena prostřednictvím webových stránek jednotlivých obcí. Je třeba podporovat a zvyšovat participaci obyvatel na trvale udržitelném rozvoji obce, podporovat moderní metody řízení i sdílení informací.

## 2.11.5 Dílčí SWOT ANALÝZA – Řízení obcí, informovanost, spolupráce

SILNÉ STRÁNKY	SLABÉ STRÁNKY
<ul style="list-style-type: none"><li>• Obce mají webové stránky.</li><li>• Existence tištěných zpravodajů.</li><li>• Obce ve větší míře využívají obecní rozhlas.</li></ul>	<ul style="list-style-type: none"><li>• 4/5 starostů ve vedení obcí jsou neuvolněnými.</li><li>• Nevyhovující technický stav budov pro výkon veřejné správy.</li></ul>
PŘÍLEŽITOSTI	HROZBY
<ul style="list-style-type: none"><li>• Zpracování programů rozvoje obcí – koncepční rozvoj.</li><li>• Podpora rozvoje občanské společnosti.</li><li>• Spolupráce obcí na sdílení komunikačních a informačních sítí.</li><li>• Strategické, územní a regulační plány a jejich aktualizace, využití dotačních programů.</li><li>• Komplexní pozemkové úpravy.</li><li>• Zapojení mladých lidí do řízení obcí.</li><li>• Zvýšení intenzity institucionální spolupráce obcí.</li></ul>	<ul style="list-style-type: none"><li>• Pokles rozpočtových zdrojů pro rozvojové aktivity a zvýšení závislosti na dotacích.</li></ul>

<ul style="list-style-type: none"> <li>• Účelová spolupráce obcí – integrace témat, využití úspor z rozsahu.</li> <li>• Realizace Strategie spolupráce obcí.</li> </ul>	
---	--

## 2.11.6 Témata financovatelná prostřednictvím ESI fondů

Tato oblast zahrnuje identifikované problémy a potřeby, které lze financovat prostřednictvím IROP:

- opatření 5. Stabilizace sítě škol a rozvoj vzdělávacích zařízení.

K podpoře řízení obcí, informovanosti a spolupráci přispívají z PRV tato opatření:

- fiche 9: Projekty spolupráce v rámci iniciativy Leader

## 2.12 Bezpečnost

### 2.12.1 Policie

Zajištění bezpečnosti v obcích je v kompetenci Policie ČR, která je součástí Integrovaného záchranného systému. Obce zájmového území MAS spadají do kompetencí tří obvodních oddělení Policie ČR, a to v Jičíně, Sobotce a Kopidlně. Bezpečnostní situaci v obcích lze posoudit dle objasněnosti trestných činů. Přehled o zjištěných a objasněných trestných činech je uveden v následující tabulce č. 31.

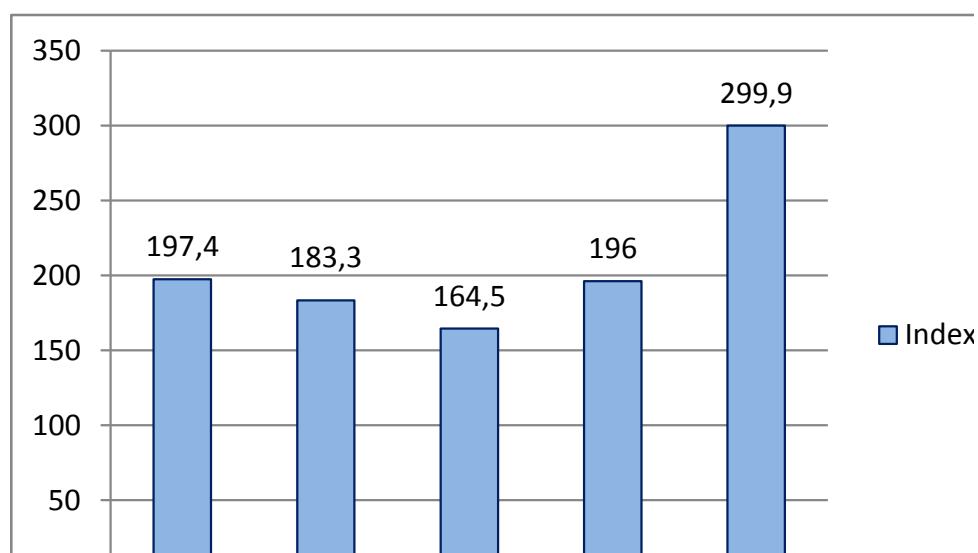
Tabulka č. 31 – Přehled bezpečnostní situace za období květen 2013 – duben 2014;  
zdroj: [www.mapakriminality.cz](http://www.mapakriminality.cz)

Obvodní oddělení	Zjištěné trestné činy celkem	Objasněné trestné činy celkem	Objasněno [%]	Index kriminality	Spádové obce MAS
<b>OOP Jičín</b>	530	277	52	197,4	Březina, Bukvice, Dolní Lochov, Jičín, Kacákova Lhota, Nemyčeves, Ohařice, Ohaveč, Ostružno, Podhradí, Slatiny, Staré Místo, Tuř, Úlibice, Valdice, Veliš, Vitiněves
<b>OOP Sobotka</b>	105	55	52	183,3	Zelenecká Lhota

OOP Kopidlno	165	87	53	164,5	Bačalky, Běchary, Budčeves, Bystřice, Češov, Dětenice, Cholenice, Chyjice, Jičíněves, Kopidlno, Kostelec, Kozojedy, Libáň, Rokytňany, Sedliště, Slatiny, Slavhostice, Staré Hrady, Střevač, Vršce, Židovice
Královéhradecký Kraj	10 862	5 582	51	196,0	
ČR	318 311	129 089	41	299,9	

### 2.12.2 Index kriminality

Bezpečnost lze také posoudit podle ukazatele indexu kriminality. Tento ukazatel uvádí počet spáchaných trestných činů za zvolené časové období na daném území, přepočtený na 10 tisíc obyvatel. Porovnání indexu kriminality za jednotlivá obvodní oddělení za období květen 2013 – duben 2014 v rámci území MAS, Královéhradeckého kraje a ČR znázorňuje graf č. 15. Z grafu vyplývá, že na území obvodního oddělení Kopidlno a Sobotka bylo v přepočtu na 10 tisíc obyvatel spácháno méně trestných činů nežli v rámci Královéhradeckého kraje, zatímco na území obvodního oddělení Jičín je tento ukazatel nepatrně vyšší oproti Královéhradeckému kraji. V rámci ČR je však index kriminality výrazně vyšší, z čehož vyplývá, že na území MAS je ve srovnání s ČR bezpečněji.



Graf č. 15 – Index kriminality za období květen 2013 – duben 2014;  
zdroj: [www.mapakriminality.cz](http://www.mapakriminality.cz)

Ve městě Jičín veřejný pořádek zabezpečuje vedle Policie ČR i městská policie, která je zřízena městem Jičín. Činnost městské policie je zajištěna nepřetržitým režimem 13 strážníky a 4 zaměstnanci, kteří jsou určeni k obsluze kamerového systému. Kamerový systém čítá celkem 15 kamerových bodů a plánuje se jeho rozšíření a modernizace. Městská policie má uzavřenou veřejnoprávní smlouvu

s obcí Valdice, kde na základě smlouvy dohlíží na veřejný pořádek, dopravu, občanské soužití a majetek. Kamerovým systémem disponuje také město Libáň, které pro zvýšení bezpečnosti občanů plánuje rovněž jeho rozšíření.

### 2.12.3 Hasiči

Další složkou Integrovaného záchranného systému je Hasičský záchranný sbor. Činnost HZS v rámci území MAS zabezpečuje územní odbor HZS Jičín, kde působí výjezdová jednotka profesionálních hasičů. V území dále působí sbory dobrovolných hasičů a jejich jednotky požární ochrany, které zřizují obce. Dle kategorie jsou zásahové jednotky zařazeny v plošném pokrytí dle poplachového plánu kraje, který slouží k zabezpečení součinnosti jednotek požární ochrany a složek integrovaného záchranného systému. V rámci území působící jednotky požární ochrany jsou uvedeny v tabulce č. 32.

Tabulka č. 32 – Jednotky požární ochrany; zdroj: www.hzscr.cr

Kategorie JPO	Obec	Poznámka
JPO I	Jičín	Jednotka HZS ČR
JPO II	Kopidlno Libáň	Jednotka SDH obce, která zabezpečuje výjezd družstva o zmenšeném početním stavu do 5 min. a zřizuje se zpravidla ve vybrané obci s počtem obyvatel nad 1000.
JPO III	Jičín Staré Místo Slatiny Valdice	Jednotka SDH obce, která zabezpečuje výjezd družstva do 10 min. a zřizuje se zpravidla ve vybrané obci s počtem obyvatel nad 1000.
JPO VI/I	Dětenice Slavhostice Střevoč	Jednotka SDH obce, která zabezpečuje výjezd družstva o zmenšeném početním stavu do 10 min. a zřizuje se zpravidla ve vybrané obci s počtem obyvatel do 200.
JPO V/II	Bačalky Běchary Bukvice Bystřice Češov Cholenice Chyjice Jičíněves Kacákova Lhota Kozojedy Staré Hrady Podhradí Nemyčeves Tuř Údrnice Úlibice Veliš Vitiněves Vršce Zelenecká Lhota Židovice	Jednotka SDH obce, která zabezpečuje výjezd družstva a zřizuje se zpravidla v obci s počtem obyvatel do 200.

Akceschopnost jednotek požární ochrany SDH obcí zajišťují obce, a to včetně finančního zabezpečení. Vzhledem k finanční náročnosti zajištění údržby a obnovy hasičské techniky se však některé obce potýkají s nedostatkem finančních prostředků na tuto oblast, což odráží zastaralé technické vybavení, kterým jsou jednotky SDH vybaveny a nevyhovující zázemí pro činnost SDH. Situaci pomáhá

řešit hasičský záchranný sbor, který v rámci obnovy hasičské techniky jednotek profesionálních hasičů převádí starší techniku bezúplatným převodem do majetku obcí pro využití jednotek SDH. Město Jičín plánuje vybudovat pro zásahovou jednotku HZS města nové zázemí – hasičskou zbrojnicí včetně vybavení a pořídit novou velkokapacitní cisternu a nový dopravní automobil. Obec Dětenice usiluje o zřízení profesionální jednotky hasičů, a to z důvodu rychlejšího zásahu k zajištění bezpečnosti návštěvníků velice navštěvované kulturní památky – zámku Dětenice.

V obcích zájmového území dále působí sbory dobrovolných hasičů, které jsou občanskými sdruženími a podílí se především na zajištění kulturního a společenského dění v obcích a zároveň se účastní soutěží v požárním sportu.

#### **2.12.4 System včasného varování**

V rámci zajištění bezpečnosti občanů je v některých obcích zaveden systém včasného varování, ve městě Jičín je vybudován varovný systém města, který pokrývá celé území města včetně jeho místních částí. System je napojen na Jednotný systém varování a vyrozumění, který zabezpečuje okamžité informování obyvatel v případě mimořádných a krizových situací prostřednictvím hasičského záchranného sboru.

#### **2.12.5 Resilience**

##### **Antropogenní – sociogenní rizika**

Mezi sociogenní rizika patří teroristické akce, násilné sociální pohyby obyvatel, migrace, záměrné šíření poplašných zpráv, rizika vyplývající ze sociálního postavení obyvatelstva, ze způsobu bydlení. V rámci území MAS je výskyt takovýchto rizik málo pravděpodobný.

V souvislosti s dokumentem „Zajištění odolnosti a vybavenosti základních složek IZS – Policie ČR a HZS ČR (včetně JSDH) v území, s důrazem na přizpůsobení se změnám klimatu a novým rizikům v období 2014-2020“, který byl zpracován ve vazbě na specifický cíl 1.3 IROP Zvýšení připravenosti k řešení a řízení rizik a katastrof, je ORP Jičín, tedy i zájmové území MAS, zahrnuto mezi území dotčené zvýšenými riziky z mimořádných událostí způsobených změnou klimatu a haváriemi nebezpečných látek. Z uvedeného dokumentu vyplývá, že území MAS mohou postihnout tyto mimořádné události: sucho, orkány a větrné smrště a havárie nebezpečných látek.

Na základě této analýzy jsou plánovány změny složek IZS, a to zajištění adekvátní odolnosti stanic HZS ČR a objektů Policie ČR, přesun dislokace jednotek SDH. Konkrétně se jedná o stanici HZS ČR Jičín, kde je plánováno zodolnění stanice pro zvýšení energetické soběstačnosti – náhradní tepelný zdroj, dále pak o obvodní oddělení Policie ČR Kopidlna a o územní odbor Policie ČR Jičín, kde je plánováno zodolnění objektů. Pro jednotku HZS Jičín je plánována výstavba nové hasičské zbrojnice včetně jejího zabezpečení náhradním zdrojem energie.

## 2.12.6 Analýza problémů a potřeb

Zajištění bezpečnosti v obcích je v kompetenci Policie ČR, která je součástí Integrovaného záchranného systému. Další složkou Integrovaného záchranného systému je Hasičský záchranný sbor. Akceschopnost jednotek požární ochrany SDH obcí zajišťují obce, a to včetně finančního zabezpečení. Vzhledem k finanční náročnosti zajištění údržby a obnovy hasičské techniky se však některé obce potýkají s nedostatkem finančních prostředků pro tuto oblast.

V rámci zajištění bezpečnosti občanů je v některých obcích zaveden systém včasného varování, ve městě Jičín byl nově vybudován varovný systém města, který pokrývá celé území města včetně jeho místních částí.

V souvislosti s dokumentem „Zajištění odolnosti a vybavenosti základních složek IZS – Policie ČR a HZS ČR (včetně JSDH) v území, s důrazem na přizpůsobení se změnám klimatu a novým rizikům v období 2014-2020“, je ORP Jičín, tedy i zájmové území MAS, zahrnuto mezi území dotčené zvýšenými riziky z mimořádných událostí způsobených změnou klimatu a haváriemi nebezpečných látek.

Mezi sociogenní rizika patří teroristické akce, násilné sociální pohyby obyvatel, migrace, záměrné šíření poplašných zpráv, rizika vyplývající ze sociálního postavení obyvatelstva, ze způsobu bydlení. V rámci území MAS je výskyt takovýchto rizik ale málo pravděpodobný.

Je třeba podporovat celkovou odolnost území vůči jakýmkoli negativním jevům

Bezpečnost obyvatel, pocit bezpečí souvisí také s celkovou kvalitou životního prostředí, kvalitou veřejných prostorů, znovuvyužitím nebo odstraněním nevyužívaných a zanedbaných objektů a areálů, s celkovou péčí o krajinu a především zájmem obyvatel o dění v obci i okolí.

## 2.12.7 Dílčí SWOT ANALÝZA – Bezpečnost

SILNÉ STRÁNKY	SLABÉ STRÁNKY
<ul style="list-style-type: none"><li>Na území MAS je podprůměrný výskyt trestných činů.</li><li>JPO skoro v každé obci.</li></ul>	<ul style="list-style-type: none"><li>Zastaralé technické vybavení a nevyhovující zázemí pro SDH.</li></ul>
PŘÍLEŽITOSTI	HROZBY
<ul style="list-style-type: none"><li>Výchova mladých hasičů, podpora vybavení a zázemí SDH..</li><li>Zvýšení odolnosti stanic HZS ČR a objektů Policie ČR.</li><li>Přesun dislokace jednotek SDH.</li><li>Kvalitní obnova veřejných prostorů, odstranění nevyužívaných,</li></ul>	<ul style="list-style-type: none"><li>Nezájem o hasičskou činnost.</li><li>Administrativní zátěž pro činnost jednotek hasičů.</li><li>Zvýšená rizika z mimořádných událostí způsobených změnou klimatu a haváriemi nebezpečných látek</li></ul>

<p>zanedbaných objektů.</p> <ul style="list-style-type: none"> <li>• Podpora kvalitních sousedských vztahů, zájem o život v obci.</li> <li>• Podporovat, zvyšovat odolnost území vůči negativním jevům.</li> </ul>	
--	--

## 2.12.8 Témata financovatelná prostřednictvím ESI fondů

Tato oblast zahrnuje identifikované problémy a potřeby, které lze financovat prostřednictvím IROP:

- opatření 2. Podpora složek integrovaného záchranného systému.
- opatření 3. Rozvoj sociálních služeb, služeb navazujících a podpora sociální inkluze
- opatření 5. Stabilizace sítě škol a rozvoj vzdělávacích opatření

K podpoře bezpečnosti přispívají z PRV tato opatření:

- fiche 9: Projekty spolupráce v rámci iniciativy Leader

## 2.13 Cestovní ruch

Zájmové území představuje hodnotnou, převážně venkovskou krajinu. Tato krajina je zajímavá jak z hlediska přírodních nebo přírodě blízkých hodnot, tak z hlediska kulturních, kulturně historických hodnot. Jsou zde zachovány cenné vrstvy z různých časových období. Sjednocujícím a významným počinem byly barokní úpravy krajiny včetně realizace významných staveb. To vše představuje hodnotný základ pro rozvoj měkkých forem cestovního ruchu.

Nejrozvinutějším centrem turistického ruchu je město Jičín, které nabízí hned několik atraktivních a turisticky zajímavých objektů a míst. Rozvoj turistického ruchu lze zaznamenat také v obci Dětenice a Staré Hrady. V ostatních obcích se jedná prozatím pouze o jednotlivé podnikatelské subjekty, které nabízejí především ubytování a stravování. Jsou zde tedy velké rezervy a možnosti pro rozvoj cestovního ruchu.

Mezi turistické atraktivity území bezesporu patří samotné město Jičín, které je nazýváno bránou do Českého ráje a turisté odtud dále pokračují do Prachovských skal. Přímou ve městě Jičín lze navštívit dominanty města Valdštejnský zámek a Valdickou bránu, dále Regionální muzeum a galerii, Kostel sv. Ignáce, Kostel sv. Jakuba Většího, Valdštejnskou lodžii nebo Rumcajsovu ševcovnu. V rámci území MAS je dalším oblíbeným turistickým cílem zámek Dětenice a zámek Staré Hrady. Z hlediska návštěvnosti patří právě zámek Dětenice a zámek Staré Hrady mezi nejnavštěvovanější objekty v rámci okresu Jičín a jeho okolí. Nejvíce turistů však

vyhledává oblast Prachovských skal, která je turisty velmi přetížena. Proto by bylo vhodné, aby byli turisté ještě více informováni o dalších turisticky zajímavých místech a došlo tak k rozprostření návštěvníků a turistů po celém území MAS.

Ubytovací kapacity se nachází především v Jičíně v rozsahu od hotelů „čtyřhvězdičkového standardu“ až po ubytování v soukromí. Je zde možno k ubytování využít 6 hotelů, 1 motel, 8 apartmánů, 8 penzionů, 1 camp a 1 turistickou ubytovnu. Další možnosti ubytování nabízejí obce Bačalky, Bukvice, Češov, Dětenice, Kacákova Lhota, Libáň, Nemyčeves, Podhradí, Střevač, Tuř, Úlibice a Zelenecká Lhota. Ubytovací zařízení v rámci obcí území MAS nabízejí kapacitu téměř 1000 osob. Přehled ubytovacích zařízení s jejich kapacitou je uveden v tabulce č. 33.

Ve stravování je situace o něco lepší. Kromě obcí, kde je nabízeno ubytování formou hotelů a penzionů je nabídka stravování rozšířena o obce Jičíněves, Kopidlno a Slatiny.

Cestovní kanceláře a agentury, zejména ty, které jsou zaměřeny na incoming, mají sídlo také pouze v Jičíně.

Turistické informační centrum je k dispozici v Jičíně a Kopidlně, od roku 2015 je informační centrum v Bukvici. Turistické informační centrum provozované městem Jičín je v síti infocenter zapojených do spolupráce v rámci České centrály cestovního ruchu – Czechtourismu.

Turistické produkty, které se nabízejí, jsou tyto: Putování za židovskými památkami, Po stopách Albrechta z Valdštejna, Za pověstmi Českého ráje, Pohádkový průvodce městem, Cipískova stezka, Rumcajsova stezka, Sportovní průvodce, Prodloužené víkendy v Jičíně. Z hlediska potřeb regionu je třeba tuto nabídku zvýšit a zatraktivnit.

Tabulka č. 33 – Přehled ubytovacích kapacit na území MAS;  
zdroj: www.jicin.org.cz

Obec	Objekt, adresa	Kapacita
<b>Hotely a motely</b>		
<b>Dětenice</b>	Středověký hotel	85
	Hotel Rustikan	65
<b>Jičín</b>	Hotel Jičín, Havlíčkova 21	62
	Hotel Rieger, Komenského náměstí 34	26
	Hotel U krále, Nerudova 45	29
	Hotel Paříž, Žižkovo náměstí 3	76
	Grand Hotel Praha, Husova 310	43
	Hotel Bohemia, Markova 303	16
	Motel Rumcajs, Koněvova 331	30
<b>Penziony</b>		
<b>Bukvice</b>	Penzion Kovárna	20
<b>Jičín</b>	Penzion Ruská, Ruská 200	19
	Penzion na Rynečku, Náměstí Svobody 19	10
	Penzion U české koruny, Valdš.nám. 77	4



	Penzion Albrecht, Revoluční 712	10
	Penzion Barborka, Hradecká 1063	6
	Penzion Iveta, Jiráskova 47	16
	Penzion Lucie, Fugnerova 197	11
	U všech čertů, M. Koněva 73	
<b>Podhradí</b>	Penzion Vlastík, Hlásná Lhota	17
<b>Úlibice</b>	U Bílého Iva	25
<b>Apartmány</b>		
<b>Jičín</b>	Amos, Komenského náměstí 57	4
	Král, Husova 48	2
	Král, Nerudova 45	4
	Milena, Nad Cihelnou 874	6
	Privát Sedličky, Sedličky 58	10
	Apartmán na Tyláku, Tylova 515	4
	U kina, Barákova 575	2
	Rezidence Na hradbách, Nám. Svobody 15	10
<b>Turistické chaty a ubytovny</b>		
<b>Jičín</b>	Ubytovna TJ Jičín, Revoluční 1061	35
<b>Campy a auto campy</b>		
<b>Jičín</b>	Camp Rumcajs	180
<b>Libáň</b>	Camp Řáholec	24
<b>Ubytování v soukromí</b>		
<b>Bačalky</b>	U Varhanů	5
<b>Češov</b>	Chalupa Češov	6
<b>Kacákova Lhota</b>	Chalupa na Kacandě	
<b>Libáň</b>	Dům Dvořák	8
<b>Nemyčeves</b>	Luděk a Alena Ševců	
<b>Střevač</b>	Chalupa Nadslav	5
	Rekreační domek s hvězdárnou Batín	7
<b>Tuř</b>	Zámek Tuř	20
<b>Zelenecká Lhota</b>	Rodinný dům vilka u Linků	10

### 2.13.1 Analýza problémů a potřeb

Zájmové území představuje hodnotnou, převážně venkovskou krajinu. Centrem turistického ruchu a „vstupní branou“ i do okolní krajiny je město Jičín. V současnosti zatím převažuje zájem o sousední, turisticky hojně navštěvované Prachovské skály a oblast Českého ráje. Zájmové území MAS, oblast jižně od Jičina, zatím zůstává stranou tohoto zájmu. Do budoucna však představuje vzhledem k hodnotám území i vazbě k sousedním, již hojně navštěvovaným územím, velký potenciál. Je třeba podporovat propagaci zájmového území, podporovat měkké formy turistického ruchu, především pak postupnou kvalitní obnovu krajiny i sídel, trvale udržitelný rozvoj.

### 2.13.2 Dílčí SWOT ANALÝZA – Cestovní ruch

SILNÉ STRÁNKY	SLABÉ STRÁNKY
<ul style="list-style-type: none"> <li>• Dostatečná nabídka kvality a kapacit infrastruktury cestovního ruchu.</li> <li>• Provoz turistických informačních center.</li> <li>• Spolupráce turistického informačního centra v Jičíně s Czechtourismem.</li> <li>• Nabídka balíčků cestovního ruchu.</li> </ul>	<ul style="list-style-type: none"> <li>• Nedostatek propagačních materiálů v obcích</li> <li>• Chybí spolupráce obcí v oblasti vzájemné propagace celého regionu.</li> </ul>
PŘÍLEŽITOSTI	HROZBY
<ul style="list-style-type: none"> <li>• Rozšíření nabídky turistických produktů.</li> <li>• Rozvoj venkovské turistiky.</li> <li>• Budování, obnova stezek, cyklostezek, prostupnost krajiny, návaznost cest.</li> <li>• Rozvoj managementu cestovního ruchu.</li> <li>• Nalézat a vyškolit občany, kteří budou umět představit obec, krajinu a památky v obci.</li> <li>• Nabídka informačních materiálů v každém infocentru obce i pro sousední obce, celý region.</li> <li>• Podpora atraktivního prostředí pro obyvatele i návštěvníky i mimo intravilán obcí formou vybavení cest pro pěší a cyklotras mobiliářem, realizací odpočinkových a výhledových míst, případně novými sochařskými díly (výtvarná díla ve veřejném prostoru, v krajině).</li> </ul>	<ul style="list-style-type: none"> <li>• Nebyly identifikovány.</li> </ul>

### 2.13.3 Témata financovatelná prostřednictvím ESI fondů

Tato oblast zahrnuje identifikované problémy a potřeby, které lze financovat prostřednictvím IROP:

- opatření 1. Bezpečná doprava a cyklodoprava

nebo prostřednictvím těchto opatření PRV:

- fiche 1. Retence vody v lesích

- fiche 2. Stezky v lesích včetně vybavení
- fiche 3. Lesnická infrastruktura
- fiche 4. Polní cesty včetně souvisejících objektů
- fiche 5. Podpora zemědělských produktů
- fiche 7. Nezemědělská činnost
- fiche 9. Projekty spolupráce v rámci iniciativy Leader

## **2.14 Památky**

Zájmové území MAS je na památky velice pestré a bohaté. V rámci území se nachází památkově chráněná území, památková ochranná pásma a velké množství objektů, které jsou prohlášeny kulturními památkami.

### **2.14.1 Památkově chráněná území**

Památkově chráněným územím je dle zákona č. 20/1987 Sb., o státní památkové péči, ve znění pozdějších předpisů, památková rezervace a památková zóna. Na území MAS Otevřeně zahrady Jičínka se nachází Městská památková rezervace Jičín a vesnická památková zóna Štidla.

#### **Městská památková rezervace Jičín**

Památková rezervace obecně je nejvyšší stupeň plošné památkové ochrany. Jedná se o území, jehož charakter a prostředí určuje soubor nemovitých kulturních památek, popřípadě archeologických nálezů, a pro tyto hodnoty je může vláda České republiky nařízením prohlásit jako celek za památkovou rezervaci a stanovit podmínky pro zabezpečení její ochrany. Tyto podmínky se vztahují i na nemovitosti na území památkové rezervace, které nejsou kulturními památkami.

K výjimečným hodnotám Jičína patří nesporně jeho téměř intaktně dochované historické jádro doposud ušetřené zásadních nevhodných novodobých zásahů. Od roku 1956 je toto jádro chráněno formou městské památkové rezervace, znovu vyhlášené 1967 a 1987. Nedílnou součástí Městské památkové rezervace Jičín je rovněž komplex valdštejnského letohrádku v místní části Sedličky spojený s historickým jádrem čtyřřadou lipovou alejí.

#### **Vesnická památková zóna Štidla**

Území sídelního útvaru nebo jeho části s menším podílem kulturních památek, historické prostředí nebo část krajinného celku, které vykazují významné kulturní hodnoty, může Ministerstvo kultury po projednání s krajským úřadem prohlásit za památkovou zónu a určit podmínky její ochrany.

Štidla byla za památkovou zónu prohlášena v roce 2004 pro dochovaný soubor lidové architektury, resp. pro celkově dochované historické prostředí venkovského sídla.

## **2.14.2 Památková ochranná pásma**

Památkové ochranné pásmo vymezuje obecní úřad obce s rozšířenou působností (v některých případech na návrh krajského úřadu) správním rozhodnutím pro ochranu vnějšího obrazu okolí nemovité kulturní památky, nemovité národní kulturní památky, památkové rezervace nebo památkové zóny. Památková ochranná pásma tak zajišťují ochranu vlastní chráněné stavby nebo chráněného území před „vnějším“ poškozením, které by mohla představovat např. měřítkově neúměrná novostavba nebo negativní zásah do panorama chráněného sídla. Na území MAS Otevřené zahrady Jičínka se nachází ochranné pásmo Městské památkové rezervace Jičín, ochranné pásmo zříceniny hradu Veliš, zámku ve Vokšicích a kostela sv. Václava ve Veliši a ochranné pásmo zámku v Kopidlně.

### **Ochranné pásmo Městské památkové rezervace Jičín**

Toto ochranné pásmo bylo vymezeno rozhodnutím o vymezení ochranného pásma Městské památkové rezervace Jičín vydaným Okresním úřadem Jičín dne 28. 8. 1996 pod č. j. RK 1341/96/96/R105-OP/Sm. Cílem je ochrana prostředí Městské památkové rezervace Jičín a panorama města Jičína.

### **Ochranné pásmo zříceniny hradu Veliš, zámku ve Vokšicích a kostela sv. Václava ve Veliši**

Toto ochranné pásmo bylo vymezeno rozhodnutím o vymezení ochranného pásma zříceniny hradu Veliš, zámku ve Vokšicích a kostela sv. Václava ve Veliši vydaným Okresním úřadem Jičín dne 16. 6. 1998 pod č. j. RR/03/1336/1998/PP/R173-OP. Cílem je ochrana prostředí uvedených nemovitých kulturních památek, tedy zříceniny hradu Veliš, zámku ve Vokšicích a kostela sv. Václava ve Veliši.

### **Ochranné pásmo zámku v Kopidlně**

Toto ochranné pásmo bylo vymezeno rozhodnutím o určení ochranného pásma zámku v Kopidlně vydaným Okresním úřadem Jičín dne 22. 1. 1996 pod č. j. RK 77/96/05/Sm. Cílem je ochrana prostředí zámku v Kopidlně.

### **Příklady posuzovaných prací**

Předmětem památkové péče v památkových rezervacích, v památkových zónách a v památkových ochranných pásmech jsou pozemky a stavby, které se nacházejí na jejich území.

Z hlediska zájmů památkové péče jsou v těchto územích posuzovány zamýšlené práce nejenom na kulturních památkách, ale i na všech ostatních pozemcích a stavbách. V památkových ochranných pásmech jsou u nemovitostí, které nejsou kulturními památkami, z posuzování vyloučeny práce, kterými se nezasahuje žádným způsobem do vnějšího vzhledu těchto nemovitostí.

Typicky se v památkově chráněných územích a v památkových ochranných pásmech posuzují např. novostavby, nástavby či přístavby, bourací práce, výsadba a kácení dřevin na veřejných prostranstvích, umístování reklamních zařízení a z udržovacích prací na stávajících stavbách např. výměny střešních krytin, výměny oken a dveří nebo opravy a nátěry fasád.

### 2.14.3 Kulturní památky

V rámci území MAS je evidováno celkem 199 nemovitých kulturních památek. Některé kulturní památky však tvoří několik staveb a pozemků. Například venkovská usedlost, která je evidována jako jedna kulturní památka, se skládá z vlastního obytného domu a dále například stodoly, bývalých chlévů a pozemku dvora či zahrady. Evidované nemovité kulturní památky jsou v majetku obcí, církve, fyzických či právnických osob, případně kraje nebo státu. Jejich rozdělení je následující:

Památka	Počet
Kostely	27
Fary	2
Kaple	7
Sochy, sousoší, sloupy, křížky, pomníky, kašny	65
Venkovská architektura	10
Městská architektura	80
Zámky, hrady	8

Tabulka č. 34 udává přehled o rozmístění nemovitých kulturních památek v jednotlivých obcích území MAS. Největší koncentrace těchto památek je ve městě Jičín, kde jich je evidováno 103. Vysoký počet nemovitých kulturních památek ve městě Jičín bezesporu vyplývá z existence městské památkové rezervace. Rozmístění památek v ostatních obcích území MAS je relativně rovnoměrné, což dokládá skutečnost, že z celkového počtu 38 obcí se nemovitá kulturní památka nachází ve 34 obcích území.

Tabulka č. 34 – Rozmístění kulturních památek v území MAS;  
zdroj: Oddělení památkové péče MěÚ Jičín

Obec	Počet kulturních památek	Obec	Počet kulturních památek
Běchary	1	Rokytnany	1
Budčeves	2	Sedliště	1
Bukvice	3	Slatiny	4
Bystřice	4	Slavhostice	1
Češov	4	Staré Hrady	2
Dětenice	6	Staré Místo	1
Chyjice	3	Střevač	7
Jičín	103	Tuř	1
Jičíněves	4	Údrnice	2
Kacákova Lhota	2	Úlibice	2
Kopidlno	12	Valdice	2
Kostelec	3	Veliš	1
Kozojedy	1	Vitiněves	1
Libáň	12	Vršce	1
Nemyčeves	1	Zelenecká Lhota	2
Ohařice	1	Židovice	1
Podhradí	7	<b>celkem</b>	<b>199</b>

Ze zjištěných potřeb a řešení oblasti problematiky památek vyplývá, že v současné době jsou v nevyhovujícím technickém stavu s potřebou obnovy či komplexní revitalizace nemovité kulturní památky uvedené v tabulce č. 35.

Tabulka č. 35 – Kulturní památky v nevyhovujícím technickém stavu;  
zdroj: Národní památkový ústav

Obec	Část obce	Památky
Bystřice		socha sv. Jana Nepomuckého
Bystřice	Važice	boží muka
Češov	Liběšice	boží muka s trojičním motivem
Dětenice		sloup se sochou P. Marie
Dětenice	Osenice	kostel Narození P. Marie
Dětenice	Osenice	socha –oltář sv. Salvatora
Jičín	Soudná	venkovský dům
Jičíněves		zámek – z toho jen kuželník
Jičíněves	Bartoušov	socha sv. Václava
Jičíněves	Dolany	kostel sv. Matouše
Kopidlno		sousoší P. Marie
Kopidlno	Drahoraz	kostel sv. Petra a Pavla – z toho Boží hrob
Kostelec		sloup se sochou Panny Marie (Immaculata)
Kozojedy		kostel sv. Václava
Libáň		socha Ecce Homo
Libáň		socha sv. Jana Nepomuckého
Libáň	Psinice	kostel sv. Jiří
Libáň	Psinice	vodní mlýn
Libáň	Zliv	kostel Nalezení sv. Kříže
Podhradí		boží muka
Podhradí		sousoší Krista Pantokratora (Eupatora)
Podhradí		sousoší sv. Jana Nepomuckého se sv. Vavřincem a sv. Donátem
Podhradí	Hlásná Lhota	Loreta – kaple P. Marie
Podhradí	Hlásná Lhota	kaple Anděla strážce
Podhradí	Vokšice	sýpka v areálu zámku
Sedliště		sousoší Kalvárie / sv. Vavřince a Donáta
Slatiny		kostel Nanebevzetí P. Marie
Slatiny		socha sv. Jana Nepomuckého
Slavhostice		socha sv. Jiří
Staré Hrady		kostel (kaple) sv. Jana Křtitele v areálu zámku
Střevač		boží muka
Střevač		sloup se sochou Panny Marie Immaculaty
Střevač		Sýpka
Střevač	Nadslav	kostel sv. Prokopa
Úlibice		kostel Zvěstování P. Marie
Zelenecká Lhota		sušárna ovoce

## 2.14.4 Analýza problémů a potřeb

Zájmové území MAS je na památky velice pestré a bohaté. V rámci území se nachází památkově chráněná území, památková ochranná pásma a velké množství objektů, které jsou prohlášeny kulturními památkami. V území je ale také řada památkově chráněných objektů, které jsou v nevyhovujícím technickém stavu a je třeba je postupně obnovovat.

V souvislosti s péčí o krajinu je třeba podporovat obnovu drobných památek včetně jejich okolí, podporovat umístění nových uměleckých objektů.

Hodnotná sídla a památky včetně krásné krajiny vytvářejí potenciál pro dlouhodobý kvalitní rozvoj území.

## 2.14.5 Dílčí SWOT ANALÝZA – Památky

SILNÉ STRÁNKY	SLABÉ STRÁNKY
<ul style="list-style-type: none"><li>• Množství udržovaných a opravených památek.</li><li>• Krajina s významnou kulturně historickou pamětí.</li><li>• Barokně komponovaná krajina s množstvím zachovaných cenných památek.</li><li>• Památky dotvářející charakteristický až jedinečný ráz krajiny.</li></ul>	<ul style="list-style-type: none"><li>• Množství památek v havarijním stavu.</li><li>• Zanikají prostorové i funkční vazby mezi památkami, zastavěným i celkovým krajinným prostředím.</li><li>• Nevyužívané hodnotné a památkově chráněné objekty.</li></ul>
PŘÍLEŽITOSTI	HROZBY
<ul style="list-style-type: none"><li>• Využití památek pro potřeby života v obcích i cestovního ruchu.</li><li>• Zpřístupnění památek a jejich větší propagace.</li><li>• Spoluutvářet povědomí obyvatel o památkách v obci i krajině a propagování těchto hodnot.</li><li>• Obnovu památek spojovat s dalšími aktivitami – např. výstavbou stezek, cyklostezek, výtvarnými díly v krajině, veřejném prostoru.</li></ul>	<ul style="list-style-type: none"><li>• Ztráta kulturního dědictví nerealizovanými opravami sakrálních a světských objektů.</li></ul>

## 2.14.6 Témata financovatelná prostřednictvím ESI fondů

Tato oblast zahrnuje identifikované problémy a potřeby, které lze financovat prostřednictvím IROP:

- opatření 1. Bezpečná doprava a cyklodoprava
- opatření 5. Stabilizace sítě škol a rozvoj vzdělávacích opatření

nebo prostřednictvím těchto opatření PRV:

- fiche 2: Stezky v lesích včetně vybavení
- fiche 4: Polní cesty včetně souvisejících objektů
- fiche 9: Projekty spolupráce v rámci iniciativy Leader



### 3 Vyhodnocení rozvojového potenciálu území

#### 3.1 Krajina a její hodnoty

Velkou předností a bohatstvím území MAS jsou přírodní a kulturní památky a zajímavosti. Zájmové území MAS leží celé v území turistického regionu Český ráj, jehož vstupní branou je město Jičín. Zcela unikátní a jedinečné jsou detaily, krása a protiklady barokních komponovaných krajin – Mariánské zahrady a v jejím sousedství Valdštejnovy zahrady. Obě barokně komponované krajiny jsou založeny na prostorovém spolupůsobení a harmonii význačných staveb, navazující krajiny a přírodních prvků. Zájmové území MAS náleží ke krajině Mariánské zahrady budované hrabětem Schlikem na počátku 18. století. (Od názvů těchto komponovaných krajin, označovaných jako zahrady, je odvozen i název MAS Otevřené zahrady Jičínska).

Zájmové území MAS Otevřené zahrady Jičínska představuje kulturní typ krajiny, který je z hlediska rozvoje turistického ruchu zajímavý zachovalým venkovským charakterem území, hodnotnými, převážně menšími sídly, zachovalým přírodě blízkým prostředím a v neposlední řadě svojí vazbou na cenné okolní turistické oblasti. Oblast představuje velký potenciál z hlediska rozvoje šetrných forem cestovního ruchu.

Na území MAS se nachází městská památková rezervace Jičín, vesnická památková zóna v obci Střevač, část Štidla. V rámci území MAS je evidováno 199 nemovitých kulturních památek.

Zájmové území MAS představuje velmi hodnotnou krajinu s řadou cenných památek.

#### 3.2 Strategické a územní plánování

Obce pro svůj rozvoj zpracovávají strategické a územně plánovací dokumentaci. Z celkového počtu 38 obcí má tuto územně plánovací dokumentaci zpracováno 26 obcí, což činí 68 %. Každý rok přibývají obce, které zpracovávají tuto dokumentaci, což dokazuje, že obce mají zájem o rozvoj svého území, uvědomují si nejen svoje nedostatky a problémy, ale i nutnost rozvoje obce strategicky plánovat. Problém je však s aktualizací územně plánovacích dokumentů, především územních plánů obcí, na které obce nemají dostatek finančních prostředků. Přehled zpracovaných územně plánovacích dokumentací dle obcí je uveden v tabulce č. 36.

Tabulka č. 36 – Přehled územně plánovací dokumentace obcí;  
zdroj: <http://up.kr-kralovehradecky.cz/udp/>, weby obcí

Obec	Rok vydání	Poslední aktualizace
Bačalky	2014	x
Běchary	2004	2009
Březina*	1998	2006
Budčeves	X	x

Bukvice	2002	2014
Bystřice*	2002	2003
Češov	X	X
Dětenice	2010	2012
Dolní Lochov	2015	X
Cholenice	X	X
Chyjice*	2003	X
Jičín	1995	2012
Jičíněves	2011	X
Kacákova Lhota	X	X
Kopidlno	2011	X
Kostelec*	2002	X
Kozojedy	X	X
Libáň	2000	2012
Nemyčeves	2010	X
Ohařice	X	X
Ohaveč*	1998	2002
Podhradí	2000	2012
Rokytnany	X	X
Sedliště	X	X
Slatiny	2001	2009
Slavhostice*	1999	X
Staré Hrady	2000	2012
Staré Místo	2000	2009
Střevaž	2003	2011
Tuř	x	X
Údrnice	2011	X
Úlibice*	2002	X
Valdice	2009	X
Veliš	2005	2010
Vitiněves*	2002	X
Vršce	2002	2011
Zelenecká Lhota	X	X
Židovice	X	X

Pozn.: Obce označené \* – Stavební zákon (§ 188) dnem 31. 12. 2020 ukončuje platnost všech územních plánů schválených před účinností nového stavebního zákona (tj. vydaných do 31. 12. 2006). Pokud nedojde k legislativní změně, budou i tyto obce v obdobné situaci, že nemají územní plán.

### 3.3 Pozemkové úpravy

Pozemkové úpravy provádí na žádost obce či soukromých majitelů Státní pozemkový úřad, pobočka Jičín, a týkají se extravilánu obce.

Komplexní pozemkové úpravy proběhly v těchto katastrálních územích: Běchary, Březina, Bukvice, Cholenice, Chyjice, Dolany, Bartoušov, Keteň, Drahoraz, Kostelec u Jičíněvsí, Vesec u Jičina, Veliš, Vršce a Židovice. V tabulce č. 37 a na obrázku č. 7 jsou uvedeny nejen tato katastrální území, ale rovněž další území rozpracovaná, připravovaná (zpracování bude zahájeno v letech 2014 – 15), plánovaná (zpracování po roce 2015) a žádosti obcí nepodložené žádostmi vlastníků. V ostatních katastrálních územích budou komplexní pozemkové úpravy zahajovány a přednostně prováděny na základě žádostí vlastníků pozemků.

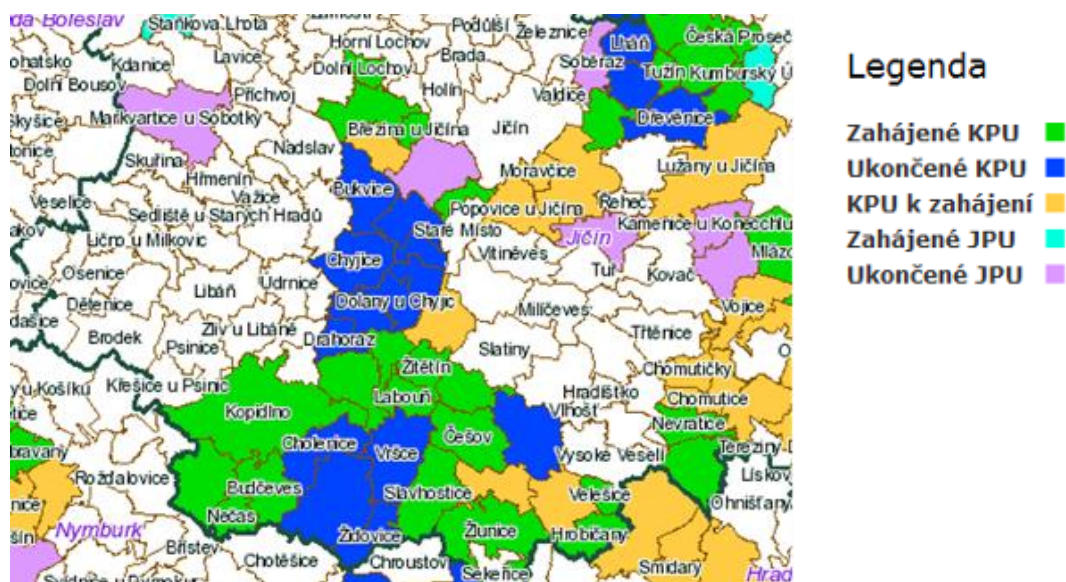
Prováděné komplexní pozemkové úpravy nejsou hrazeny z rozpočtu obcí. Tam, kde požádalo o pozemkovou úpravu více jak 50% vlastníků (výměry) musí pozemkový úřad zahájit pozemkovou úpravu ze zákona. Zpracování projektů pozemkových úprav je náročný víceletý proces (trvajícím průměrně 3 roky) závislý na dostatku finančních prostředků poskytovaných státem. Obdobně následná realizace navržených opatření (cestní síť, protierozní, vodohospodářská a ekologická opatření) závisí na úspěšnosti prováděcích projektů, které jsou finančně podporovány zejména z Programu rozvoje venkova.

Tabulka č. 37 – Přehled komplexních pozemkových úprav;  
zdroj: Státní pozemkový úřad, pobočka Jičín

Obec	Katastrální území	Dokončené KPÚ	Poznámka	více než 50% žádostí
Běchary	Běchary	16.08.2005		
Březina	Březina	2014	rozpracovaná	ano
Budčeves	Budčeves		připravovaná 2014	ano
Budčeves	Nečas		připravovaná 2014	ano
Bukvice	Bukvice	15.08.2013		
Bukvice	Křelina	15.08.2013		
Češov	Češov		plánovaná	ano
Češov	Liběšice		plánovaná	ano
Dolní Lochov	Dolní Lochov		připravovaná 2015	ano
Cholenice	Cholenice	22.11.2011		
Chyjice	Chyjice	15.08.2000		
Jičín	Moravčice		žádost obce	
Jičín	Popovice		žádost obce	
Jičín	Robousy		žádost obce	
Jičíněves	Dolany	26.04.2004		
Jičíněves	Žitětín		připravovaná 2014	ano
Jičíněves	Labouň		připravovaná 2014	ano
Jičíněves	Jičíněves		plánovaná	
Jičíněves	Bartoušov	2014	rozpracovaná	ano
Jičíněves	Keteň	09.10.2002		
Kopidlno	Drahoraz	20.04.2007		

Kopidlno	Kopidlno		plánovaná	ano
Kopidlno	Mlýnec		plánovaná	ano
Kopidlno	Pševes		rozpracovaná	ano
Kostelec	Kostelec	02.07.1998		
Kozojedy	Kozojedy		plánovaná	
Podhradí	Čejkovice		plánovaná	ano
Podhradí	Hlásná Lhota		plánovaná	
Podhradí	Podhradí		plánovaná	ano
Slavhostice	Slavhostice	2015		ano
Veliš	Veliš	12.04.2013		
Veliš	Vesec	20.07.2000		ano
Vršce	Vršce	19.05.2010		
Židovice	Židovice	03.08.2011		

Obrázek č. 7 – Přehled realizace pozemkových úprav na Jičínsku;  
zdroj: <http://eagri.cz/public/app/eagriapp/PU/Prehled/>



### 3.4 Rozvojová území

Hospodářský potenciál je soustředěn především v rozvoji průmyslové zóny v Jičíně a Kopidlně. Ve městech a větších obcích se mohou větší podnikatelé podílet na realizaci některých projektů. Ve většině území lze očekávat využití potenciálu zemědělství a lesnictví, zejména pro rozvoj cestovního ruchu, především venkovské turistiky ve všech jejích formách.

#### Zanedbané plochy

V obcích zájmového území se nachází také několik desítek zanedbaných a nevyžívaných objektů a areálů, které by svou rekonstrukcí a smysluplným

znovuvyužitím pomohly rozvoji území. Jde např. o objekty bývalého zemědělského využití, cukrovaru, budovy bývalých škol či obecních úřadů. V Jičíně jde například o objekt Jezuitské koleje, který čeká na rekonstrukci již několik let. Seznam brownfieldů je uveden v tabulce č. 38.

Tabulka č. 38 – Seznam brownfieldů na území MAS;  
zdroj: dotazníky obcí 2012, 2013

Obec	Objekt	Vlastník
Bačalky	Bývalá škola	Maštálkovi
Březina	Areál bývalého JZD 1.máj	p. Hošková, p. Slavík
	Bývalý obchod potravin	
	Rodinný dům u kostela	
Běchary	JZD Běchary	
	Perseus	Soukromý vlastník
Bukvice	Bývalá výkrmna prasat	Obec
	Bukvice čp. 1 – bývalý obchod	MVDr. Pour
Bystřice	Bývalá lisovna	Zemědělské družstvo
Dětenice	Filipen	
	Nový dvůr	
	Cihelna Osenice	
Cholenice	Teletník	Obec
Chyjice	Statek (prasečák)	p. Dufek
	Bývalá lisovna	Soukromý vlastník
	Dům	p. Komárek
Jičín	Nákladové nádraží Českých drah	Město Jičín
	Areál bývalých technických služeb	Město Jičín
	Jezuitská kolej	Město Jičín
	Areál kasáren v lipách	Město Jičín
Jičíněves	Bývalá škola Žitětín	
Bartoušov	Bývalá výkrmna prasat	p. Marková
Kopidlno	Cukrovar	
	Kotelna	
Kostelec	Bývalý kravín	p. Kaizr, p. Sedlák, p. Velart
Kozojedy	ZOD Žlunice	
Libáň	Bývalý cukrovar	Soukromí vlastníci
	Kravíny Psinice	
	Stodoly Křešice	Soukromý vlastník
Nemyčeves	Agro Slatiny	
Slatiny	Fara Slatiny	
	Bývalý kravín	Agro Slatiny
Slavhostice	Kravín	p. Hrdý
	Bývalý OÚ	
	Bývalá škola	
Staré Místo	Prasečák	Velišská zemědělská
	Kravín	p. Duštíra
Střevač	Kravíny Agro Batín, Nadslav	
	Hasičská zbrojnice Nadslav	Obec
	Čekárna ve Střevači	Obec
Tuř	Hubálov – 2 objekty	Soukromí vlastníci
	Bývalá hospoda Tuř	ZD Tuř
Údrnice	Prasečák	Agro Bystřice
Veliš	Bývalá fara	Hloubětínský les, o. s.
Vitiněves	Agro Slatiny	
Vršce	Statek	Perseus Běchary

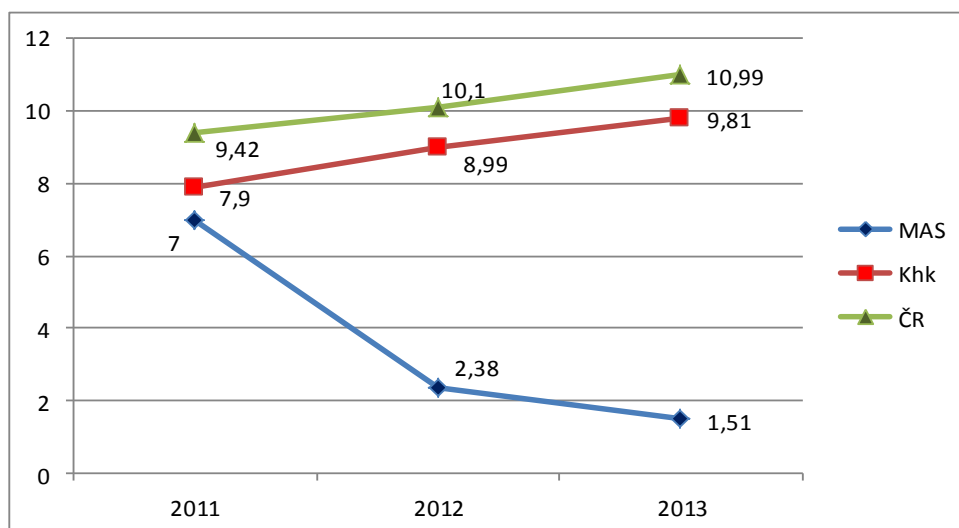
### 3.5 Potenciál v oblasti lidských zdrojů

V oblasti lidských zdrojů lze potenciál vyčíslit počtem uchazečů o zaměstnání. V tabulce č. 39 je uveden přehled o počtu dosažitelných uchazečů o zaměstnání v letech 2011 – 2013 za jednotlivé obce zájmového území MAS. Údaje v tabulce vypovídají o skutečnosti, že od roku 2011 došlo k postupnému poklesu počtu uchazečů o zaměstnání, a to jak k celkovému za území MAS, tak i v každé jednotlivé obci, pouze v obci Dolní Lochov zůstal stav neměnný. Při srovnání tohoto ukazatele s Královéhradeckým krajem a ČR lze konstatovat, že v rámci území je stav příznivější, protože má klesající tendenci, což znamená, že obyvatelé území MAS nachází svoje uplatnění a lidské zdroje jsou využívány. V rámci Královéhradeckého kraje i celé ČR je však situace opačná, protože počet uchazečů o zaměstnání od roku 2011 stoupá. Vývoj podílu uchazečů o zaměstnání znázorňuje graf. č. 16.

Tabulka č. 39 – Počet uchazečů o zaměstnání v letech 2011 – 2013;  
zdroj: Úřad práce, ČSÚ

Obec	Počet uchazečů o zaměstnání - dosažitelní	Podíl na počtu ekonom. aktivních obyvatel [%]	Počet uchazečů o zaměstnání - dosažitelní	Podíl na počtu ekonom. aktivních obyvatel [%]	Počet uchazečů o zaměstnání - dosažitelní	Podíl na počtu ekonom. aktivních obyvatel [%]
	2011		2012		2013	
Bačalky	3	3,95	1	1,32	1	1,32
Běchary	11	10,78	6	5,88	6	5,88
Březina	3	9,68	2	6,45	2	6,45
Budčeves	9	10,47	5	5,81	4	4,65
Bukvice	5	7,46	3	4,48	3	4,48
Bystřice	11	6,51	4	2,37	1	0,59
Češov	7	8,43	3	3,61	2	2,41
Dětenice	24	6,65	12	3,32	4	1,11
Dolní Lochov	1	6,25	1	6,25	1	6,25
Cholenice	11	12,5	2	2,27	2	2,27
Chyjice	9	15	3	5	1	1,67
Jičín	566	6,39	178	2,01	105	1,19
Jičíněves	20	7,09	7	2,48	4	1,42
Kacákova Lhota	5	6,67	2	2,67	2	2,67
Kopidlno	93	8,51	38	3,48	36	3,29
Kostelec	0		0		0	
Kozojedy	16	17,78	4	4,44	1	1,11
Libáň	47	5,29	18	2,02	8	0,9
Nemyčeves	22	16,79	8	6,11	6	4,58
Ohařice	0		0		0	
Ohaveč	2	6,9	0		0	

Podhradí	17	9,09	3	1,6	2	1,07
Rokytňany	4	12,12	0		0	
Sedliště	0		0		0	
Slatiny	12	5,04	4	1,68	2	0,84
Slavhostice	9	14,52	5	8,06	3	4,84
Staré Hrady	7	8,75	3	3,75	1	1,25
Staré Místo	8	4,47	3	1,68	1	0,56
Střevač	10	8,4	5	4,2	4	3,36
Tuř	6	12,24	2	4,08	1	2,04
Údrnice	21	15,44	12	8,82	8	5,88
Úlibice	13	12,38	5	4,76	1	0,95
Valdice	44	5,02	5	0,57	5	0,57
Veliš	3	5	1	1,67	1	1,67
Vitiněves	13	7,69	5	2,96	3	1,78
Vršce	10	8,77	5	4,39	4	3,51
Zelenecká Lhota	11	13,25	6	7,23	4	4,82
Židovice	3	5,26	1	1,75	0	
<b>Celkem MAS</b>	<b>1 056</b>	<b>7</b>	<b>362</b>	<b>2,38</b>	<b>229</b>	<b>1,51</b>
<b>Královéhradecký kraj</b>	<b>21 462</b>	<b>7,9</b>	<b>24 519</b>	<b>8,99</b>	<b>26 966</b>	<b>9,81</b>
<b>ČR</b>	<b>491 958</b>	<b>9,42</b>	<b>530 994</b>	<b>10,1</b>	<b>583 081</b>	<b>10,99</b>



Graf č. 16 – Vývoj podílu uchazečů o zaměstnání v letech 2011 – 2013;  
zdroj: Úřad práce, ČSÚ

### 3.6 Potenciál v oblasti služeb, dopravy, občanské vybavenosti a dalších ekonomických činností

Potenciál v oblasti služeb a dalších ekonomických oblastí má území MAS především ve městě Jičín, kde bylo k 31. 12. 2012 v Registru ekonomických subjektů zaregistrováno 2 555 podnikatelských subjektů z nejrůznějších oblastí, nejvíce z oblasti těžba a průmysl, zpracovatelský průmysl, stavebnictví, velkoobchod a maloobchod, profesní, vědecké a technické činnosti, ubytování a stravování, vzdělávání. Pro rozvoj území a zkvalitnění služeb jsou tyto podnikatelské aktivity jistě velkým potenciálem. Podnikatelské subjekty působí ve všech obcích v rámci území, více než 100 jich působí v obcích Kopidlno (205), Libáň (176) a Valdice (140).

### 3.7 Potenciál k zajištění vícezdrojového financování

Potenciál k zajištění vícezdrojového financování závisí na finančních prostředcích, které jsou obce schopny vyčlenit ze svého rozpočtu na rozvoj území, a jak jsou obce schopny tyto prostředky sdružit a společně využít. Tabulka č. 40 uvádí přehled výdajů jednotlivých obcí území MAS, které obce vyčlenily ze svého rozpočtu v letech 2009 – 2012 na bydlení, komunální služby a územní rozvoj. V jednotlivých obcích i letech jsou značné rozdíly. Některé obce, např. Bačalky, Jičíněves a Kopidlno, vyčlenilo v roce 2009 více než 40 % svého rozpočtu právě na bydlení a územní rozvoj. Obce Březina, Dolní Ločov a Jičíněves uvolnily víc než 35 % svého rozpočtu na tuto oblast v roce 2012. Stabilní podíl na rozvoj území, více než 10 % rozpočtu obce za celé sledované období 2009 – 2012, vykazují obce Libáň a Ohařice, a to v rozmezí 13 – 23 % každý rok. Při porovnání jednotlivých obcí za celé období let 2009 – 2012 vyplývá, že nejvíce do oblasti bydlení, komunální služeb a územního rozvoje investovala obec Jičíněves, jejíž průměrný podíl na jeden rok činí 28,5 % rozpočtu a dále město Kopidlno (26,4 %). Naopak nejméně finančních prostředků vynaložily na tuto oblast obce Češov (v průměru 1,8 % ročně) a Slavhostice (2,2 %).

Tabulka č. 40 – Výdaje na bydlení, komunální služby a územní rozvoj v letech 2009 – 2012;

zdroj: [www.rozpocetobce.cz](http://www.rozpocetobce.cz)

Obec	Podíl výdajů na rozpočtu obce [%]				Průměrný podíl 2009 – 2012	příjmy celkem - rozpočet obce 2013	příjmy dotace - rozpočet obce 2013	příjmy bez dotací - rozpočet obce 2013	investice do rozvoje obce podle průměrného podílu 2009 - 2012
	2009	2010	2011	2012		v tisících Kč	v tisících Kč	v tisících Kč	v tisících Kč
Bačalky	41,1	12,7	3,7	14,1	17,9	2 221	155	2 066	369,81
Běchary	3,9	11,4	5,4	2,7	5,9	5 278	709	4 569	269,57
Březina	5,2	7,5	3	35,9	12,9	1 290	137	1 153	148,74
Budčeves	6,3	2,7	9,2	1,1	4,8	2 534	232	2 302	110,50
Bukvice	3,8	0,7	2,2	7	3,4	2 315	289	2 026	68,88
Bystřice	0,5	2,8	27,4	27	7,7	5 358	1 207	4 151	319,63



Češov	1,1	1	1,9	3,2	1,8	3 892	756	3 136	56,45
Dětenice	8,2	0,6	1,5	2,4	3,2	11 916	800	11 116	355,71
Dolní Lochov	6,6	3,6	13	40,9	16	837	165	672	107,52
Cholenice	6,4	13	9,2	15,1	10,9	3 477	557	2 920	318,28
Chyjice	0,8	2,9	2,1	12,6	4,6	2 191	90	2 101	96,65
<b>Jičín</b>	19,1	6,9	12,5	12,9	12,9	340 971	59 019	281 952	36 371,81
Jičíněves	45,8	8,5	21,3	38,4	28,5	8 909	373	8 536	2 432,76
Kacákova Lhota	6,8	4,5	5,1	2,1	4,6	2 507	118	2 389	109,89
<b>Kopidlno</b>	61,4	17,7	17,6	8,7	26,4	58 346	25 361	32 985	8 708,04
Kostelec	0,9	2,3	3,8	4	2,8	761	87	674	18,87
Kozojedy	2,5	2,1	5,1	5	3,7	11 286	7 713	3 573	132,20
<b>Libáň</b>	16,2	18,1	13,6	13,2	15,3	28 075	2 426	25 649	3 924,30
Nemyčeves	7,5	0,6	1,2	2	2,8	4 731	553	4 178	116,98
Ohařice	16,9	13,1	23	14	16,8	1 835	798	1 037	174,22
Ohaveč	2,1	1	6,4	1,7	2,8	891	89	802	22,46
Podhradí	2,2	5,8	8,5	1,7	4,6	10 641	4 533	6 108	280,97
Rokytňany	5,1	3,6	3,8	5,7	4,6	1 479	93	1 386	63,76
Sedliště	1,9	8,3	15,9	5,5	7,9	11 247	88	11 159	881,56
Slatiny	30	9,2	10,5	2,5	13,1	10 443	572	9 871	1 293,10
Slavhostice	2,3	2,6	1,5	2,2	2,2	2 790	519	2 271	49,96
Staré Hrady	16,9	1,4	3,3	2,8	6,1	5 493	88	5 405	329,71
Staré Místo	4,6	3,4	1,9	1	2,7	4 277	334	3 943	106,46
Střevaž	14,3	3	3,4	2	5,7	4 301	247	4 054	231,08
Tuř	11,5	18,3	22,8	7,8	15,1	2 387	151	2 236	337,64
Údrnice	15,1	31,1	4,8	11,5	15,6	4 108	622	3 486	543,82
Úlibice	10,6	5,8	1,2	5,2	5,7	3 706	307	3 399	193,74
Valdice	7,9	13	8,7	7,5	9,3	17 034	1 326	15 708	1 460,84
Veliš	13,4	3,6	3	3,3	5,8	3 156	558	2 598	150,68
Vitiněves	1,3	3,7	9,4	3	4,4	4 755	920	3 835	168,74
Vršce	7,2	11,6	36,4	5,5	15,2	3 045	96	2 949	448,25
Zelenecká Lhota	3,6	3,9	18,6	24,7	12,7	2 605	637	1 968	249,94
Židovice	11,8	1,8	1,3	6,6	5,4	1 673	145	1 528	82,51

### 3.8 Typologie území MAS dle Strategie regionálního rozvoje

Podle Strategie regionálního rozvoje je území České republiky rozděleno na tři základní typy území z hlediska rozvojových znaků:

#### 1) ROZVOJOVÁ ÚZEMÍ

Regionální centra a jejich zázemí (území s koncentrací 25 000 – 100 000 obyvatel). Sem patří hospodářská střediska regionálního významu a jejich zázemí s vyšší

koncentrací obyvatel a větším počtem podnikatelských subjektů. Jejich jádra často představují v daném regionu dominantní centra zaměstnanosti.

## 2) STABILIZOVANÁ ÚZEMÍ

Území ČR, která se nacházejí mimo aglomerace a regionální centra a jejich zázemí a zároveň netvoří periferní území. Jde spíše o mikroregionální centra – ekonomická a sídelní střediska s omezeným regionálním významem, která tvoří se svým zázemím relativně funkční oblasti. Jedná se o území, která v dlouhodobém hledisku nevykazují významné negativní socioekonomické charakteristiky (např. nezaměstnanost, vylidňování, environmentální zátěž nebo nedostatečná vybavenost), ale zároveň nejsou „hybatelem“ socioekonomického rozvoje v regionu, což předurčuje skutečnost, že část místního obyvatelstva musí vyjíždět za prací a do škol mimo tyto funkční oblasti.

## 3) PERIFERNÍ ÚZEMÍ

Území geograficky odlehlá a dlouhodobě se potýkající s kumulací problémů (např. příhraniční oblasti, horské oblasti, vnitřní periferie nebo území se specifickými problémy). Jedná se o území, ve kterých se kumulují negativní charakteristiky, které spočívají například v nedostatečné vybavenosti území, v často velmi špatné dopravní dostupnosti či vysoké nezaměstnanosti. Hlavním znakem pro tato území je většinová vyjíždka místních obyvatel za prací a do škol mimo tato území a nezdídká i pokračující vylidňování.

Podle Strategie regionálního rozvoje je území MAS tvořeno všemi typy obcí (viz obrázek č. 8). Město Jičín, obec Valdice, Ohařice, Tuř patří k rozvojovým oblastem. Obce Kacákova Lhota, Dolní Ločov, Rokytnany, Bačalky, Bystřice, Údrnice, Budčeves, Běchary, Slavhostice, Vršce, Češov, Cholenice a Židovice jsou považovány za periferní oblasti. Zbývají obce a města Kopidno a Libáň jsou vnímány jako stabilizované oblasti.



Legenda k mapce: **Světle modrá barva** – rozvojové oblasti; **Růžová barva** – periferní oblasti, **Zelená barva** – stabilizované oblast

Obrázek č. 8 – Typologie území MAS dle Strategie regionálního rozvoje

## 4 SWOT analýza celková

Celková swot analýza je tvořena součtem položek uvedených v dílčích swot analýzách za jednotlivými kapitolami analytické části strategie (kapitola 2.2 – 2.14).

### SILNÉ STRÁNKY

*Obyvatelstvo – kapitola 2.2.*

- Nedochozí k úbytku obyvatelstva v rámci celého území.
- Kladný přírůstek obyvatel stěhováním do obcí na území MAS.
- Pozitivní vývojový trend v kategorii obyvatelstva 0 – 14 let.

*Technická infrastruktura – kapitola 2.3.*

- Diverzifikace zdrojů energie a tepla.
- Značná část obcí je plynofikovaná.
- Větší část obcí je napojena na veřejný vodovod.
- Ve většině obcí je vyhovující připojení k internetu.
- Většina obcí má obecní rozhlas.

*Doprava – kapitola 2.4.*

- Územím MAS prochází silnice I/16, I/32 a I/35.
- Dobrá dopravní dostupnost z území MAS na rychlostní komunikace, respektive na spádová centra vyšších úrovní.
- Hustá síť silniční a železniční infrastruktury.
- Existence cyklotras a pěších tras.
- Do všech obcí zajíždí autobusová doprava.

*Vybavenost obcí a služby – kapitola 2.5.*

- Základní vybavenost obcí službami je na dostatečné úrovni.

*Bydlení – kapitola 2.6.*

- Obce nabízejí stavební parcely pro novou výstavbu.

*Životní prostředí – kapitola 2.7.*

- Relativně čisté ovzduší na celém území.
- Chráněná území a přírodní památky.
- Obce mají zajištěné sběrné dvory, systém třídění odpadů.
- Nenarušená krajina a příroda, atraktivní krajinný ráz.
- Kvalitní bonita zemědělské půdy.
- Příznivé klimatické podmínky.

*Život v obcích – kapitola 2.8.*

- Bohatý společenský život a aktivní činnost velkého množství spolků.
- Existence základních sociálních služeb.
- Základní nabídka zdravotnických služeb.
- Dostatečná nabídka ploch a prostor pro volnočasové aktivity.
- Oblastní nemocnice v Jičíně.

*Podnikání, výroba, zaměstnanost – kapitola 2.9.*

- Rozšířená právní forma podnikání OSVČ.
- Město Jičín má významnou pracovní funkci (průmyslová zóna).
- Dobré podmínky pro rozvoj podnikání.

- Podnikání v zemědělství.
- Řešení sezónní nezaměstnanosti formou veřejně prospěšných prací.

*Vzdělávání a školství – kapitola 2.10.*

- Dostupná nabídka všech stupňů školských zařízení.
- Vyhovující kapacita školských zařízení (ZŠ a SŠ).
- Rozmanitá struktura oborů středních škol.

*Řízení obcí, informovanost, spolupráce – kapitola 2.11.*

- Obce mají webové stránky.
- Existence tištěných zpravodajů.
- Obce ve větší míře využívají obecní rozhlas.

*Bezpečnost – kapitola 2.12.*

- Na území MAS je podprůměrný výskyt trestných činů.
- JPO skoro v každé obci.

*Cestovní ruch – kapitola 2.13.*

- Dostatečná nabídka kvality a kapacit infrastruktury cestovního ruchu.
- Provoz turistických informačních center.
- Spolupráce turistického informačního centra v Jičíně s Czechtourismem.
- Nabídka balíčků cestovního ruchu.

*Památky – kapitola 2.14.*

- Množství udržovaných a opravených památek.
- Krajina s významnou kulturně historickou pamětí.
- Barokně komponovaná krajina s množstvím zachovaných cenných památek.
- Památky dotvářející charakteristický až jedinečný ráz krajiny.

## **SLABÉ STRÁNKY**

*Obyvatelstvo – kapitola 2.2.*

- Záporné tendence ve vývoji přirozeného přírůstku.
- Nárůst podílu obyvatelstva 65+.
- Nízká míra vzdělanosti obyvatelstva.

*Technická infrastruktura – kapitola 2.3.*

- Neúplné pokrytí území kanalizačních sítí.
- Stáří kanalizačních a vodovodních sítí.
- Většina obcí není napojená na čistírnu odpadních vod (ČOV).
- Špatný stav elektrických sítí a veřejného osvětlení.

*Doprava – kapitola 2.4.*

- Špatný technický stav místních komunikací.
- Chybějící východní obchvat Jičína (přeložka II/286) a chodníky při silnicích I. třídy v obcích.
- Velká intenzita provozu v obcích, kterými prochází silnice první třídy.
- Veřejná doprava je omezována a zdražována.
- Nedostatek cyklostezek.

*Vybavenost obcí a služby – kapitola 2.5.*

- Chybí širší spektrum služeb.

*Bydlení – kapitola 2.6.*

- Suburbanizace (rozdělování zástavby do krajiny, výstavba nejvíce v menších obcích v okolí větších měst).

#### *Životní prostředí – kapitola 2.7.*

- Výskyt lokálních zdrojů znečištění ovzduší.
- Vysoká míra prašnosti a hlučnosti v obcích exponovaných automobilovou dopravou (osobní, nákladní).
- Existence starých ekologických zátěží.
- Nízká zalesněnost území.
- Neudržované vodní toky a vodní plochy.

#### *Život v obcích – kapitola 2.8.*

- Vybavení pro sportovní a kulturní volnočasové aktivity.
- Nedostatek domů pro seniory.
- Nedostatek a omezená kapacita sociálních služeb.
- Nedostatek domů s pečovatelskou službou pro seniory.

#### *Podnikání, výroba, zaměstnanost – kapitola 2.9.*

- Nedostatečná podpora malého a středního podnikání.
- Nadprůměrná míra nezaměstnanosti.
- Relativně nízká diverzifikace ekonomické základny.
- Absence sekundárního sektoru s návaznosti na zemědělskou produkci.

#### *Vzdělávání a školství – kapitola 2.10.*

- Malá kapacita MŠ.
- Omezená nabídka učebních oborů.

#### *Řízení obcí, informovanost, spolupráce – kapitola 2.11.*

- 4/5 starostů ve vedení obcí jsou neuvolněnými.
- Nevyhovující technický stav budov pro výkon veřejné správy.

#### *Bezpečnost – kapitola 2.12.*

- Zastaralé technické vybavení a nevyhovující zázemí pro SDH.

#### *Cestovní ruch – kapitola 2.13.*

- Nedostatek propagačních materiálů v obcích.
- Chybí spolupráce obcí v oblasti vzájemné propagace celého regionu.

#### *Památky – kapitola 2.14.*

- Množství památek v havarijním stavu.
- Zanikají prostorové i funkční vazby mezi památkami, zastavěným i celkovým krajinným prostředím.
- Nevyužívané hodnotné a památkově chráněné objekty.

## **PŘÍLEŽITOSTI**

#### *Obyvatelstvo – kapitola 2.2.*

- Rozvoj obytné funkce obcí s lokalizací v blízkosti kvalitního dopravního napojení a v obcích s atraktivním prostředím.
- Stabilizace obyvatelstva v obcích ve vnitřní periferii.

#### *Technická infrastruktura – kapitola 2.3.*

- Efektivní řešení ekologické likvidace odpadních vod.
- Stabilizace technického stavu existujících kanalizačních sítí.

- Rozšíření počtu napojených objektů na čistírny odpadních vod.
- Rozšíření alternativních zdrojů vytápění.

#### *Doprava – kapitola 2.4.*

- Podpora dostupnosti veřejné dopravy.
- Rozvoj substitučních služeb v oblasti dopravní obslužnosti (spolupráce obcí).
- Rozšíření systému bezmotorové dopravy v rámci oblasti cestovního ruchu a pohybu obyvatel.
- Rozvoj letecké dopravy.

#### *Vybavenost obcí a služby – kapitola 2.5.*

- Podpora drobného podnikání v oblasti služeb, řemeslné výroby, při zpracování zemědělských produktů, podpora přímého prodeje v rámci (rodinných) farem.

#### *Bydlení – kapitola 2.6.*

- Výstavba obecních bytů.
- Podporovat využití stávajícího stavebního fondu.
- Efektivněji využívat již zastavěné plochy.
- Využití brownfieldů.
- Podporovat atraktivitu bydlení vazbou mezi vystavěným prostředím (urbanizovaným) a volnou krajinou formou stezek, cyklotras, forma tzv. krátkých vzdáleností - jak pro obyvatele měst směrem ven (krajina, odpočinek, sportovní vyžití), tak pro obyvatele obcí směrem do měst (za vybaveností, službami).

#### *Životní prostředí – kapitola 2.7.*

- Udržovat a rozšířit chráněné přírodní památky.
- Podpora ekologického zemědělského hospodaření – sady, louky, pastviny, zahrady.
- Obnova alejí a zalesňování.
- Obnova, budování cest pro pěší a cyklotras s doprovodnými porosty.
- Redukovat a sanovat staré ekologické zátěže.
- Podpora ekologické výchovy obyvatelstva.
- Vytvářet biokoridory a biocentra.
- Realizace preventivních protipovodňových opatření.

#### *Život v obcích – kapitola 2.8.*

- Rozvoj dostupnosti sociálních služeb se zaměřením na terénní a odlehčovací služby.
- Podpora spolupráce mezi obcemi.
- Informovanost občanů o aktivitách a příležitostech v obcích, regionu.
- Podpora občanské společnosti.
- Zapojení obyvatel do dění v obci.
- Podpora dobrých sousedských vztahů.
- Oživování místních tradic.
- Budování zázemí pro kulturní a spolkovou činnost.
- Rekonstrukce a výstavba ploch pro volnočasové aktivity.

#### *Podnikání, výroba, zaměstnanost – kapitola 2.9.*

- Podpora malého a středního podnikání s prioritací oblasti zemědělství.
- Rekonstrukce/revitalizace nevyužitých objektů a jejich následné využití pro podnikání.
- Podpora institutu sebezaměstnání (poradenství, vzdělávání, nabídka relevantních ploch).
- Příliv nových investorů do průmyslové zóny v Jičíně a v Kopidlně.
- Ekologické hospodaření na zemědělské půdě.
- Flexibilní pracovní a zkrácené úvazky.
- Podpora vytvoření pracovních míst v místě bydliště.

#### *Vzdělávání a školství – kapitola 2.10.*

- Univerzity 3. věku.
- Systém dalšího vzdělávání mimo systém školství.
- Rekvalifikační kurzy.
- Komunitní školy.
- Soukromé MŠ, dětské skupiny.

#### *Řízení obcí, informovanost, spolupráce – kapitola 2.11.*

- Zpracování programů rozvoje obce v obcích – koncepční rozvoj.
- Podpora rozvoje občanské společnosti.
- Spolupráce obcí na sdílení komunikačních a informačních sítí.
- Podpora rozvoje občanské společnosti.
- Pozemkové úpravy.
- Územní plány a jejich aktualizace.
- Regulační plány.
- Využití dotačních programů.
- Komplexní pozemkové úpravy.
- Zapojení mladých lidí do řízení obcí.
- Zvýšení intenzity institucionální spolupráce obcí.
- Účelová spolupráce obcí – integrace témat, využití úspor z rozsahu.
- Možnost zřízení odborné kanceláře pro zájmové území - řešení běžných dílčích projektů např. v oblasti inženýrské a dopravní infrastruktury, poradenství v oblasti územních plánů, regenerace veřejných prostorů, v oblasti alternativních zdrojů.
- Realizace Strategie spolupráce obcí.

#### *Bezpečnost – kapitola 2.12.*

- Výchova mladých hasičů.

#### *Cestovní ruch – kapitola 2.13.*

- Rozšíření nabídky turistických produktů.
- Rozvoj venkovské turistiky.
- Budování, obnova stezek, cyklostezek, prostupnost krajiny, návaznost cest.
- Rozvoj managementu cestovního ruchu.
- Nalézat a vyškolení občany, kteří budou umět představit obec, krajinu a památky v obci.

- Nabídka informačních materiálů v každém infocentru obce i pro sousední obce, celý region.
- Podpora atraktivního prostředí pro obyvatele i návštěvníky i mimo intravilán obcí formou vybavení cest pro pěší a cyklostezek mobiliářem, případně novými sochařskými díly v krajině, realizací odpočinkových a výhledových míst, případně i novými sochařskými díly v krajině.

*Památky – kapitola 2.14.*

- Využití památek pro potřeby cestovního ruchu a života v obcích.
- Zpřístupnění památek a jejich větší propagace.
- Spoluutvářet povědomí obyvatel o památkách v obci i krajině a propagování těchto hodnot.
- Obnovu památek spojovat s dalšími aktivitami – např. výstavbou stezek, cyklostezek.

## **HROZBY**

*Obyvatelstvo – kapitola 2.2.*

- Ztráta venkovského charakteru obcí – desurbanizační procesy.

*Technická infrastruktura – kapitola 2.3.*

- Nárůst podílů domácností s prioritací zdroje energie z tuhých paliv.
- Nedostatek pitné vody v obcích, které nejsou napojeny na veřejný vodovod.

*Doprava – kapitola 2.4.*

- Zhoršující se stav krajských a státních silnic.
- Nedostatečná dopravní obslužnost má negativní vliv na stabilizaci obyvatelstva.

*Vybavenost obcí a služby – kapitola 2.5.*

- *Hrozby nebyly identifikovány.*

*Bydlení – kapitola 2.6.*

- Rozvoj obytné funkce obcí s neadekvátním zajištěním základních služeb a vybavenosti.

*Životní prostředí – kapitola 2.7.*

- Negativní narušení krajiny realizací velkých liniových a prostorových staveb (velké rozšíření zástavby, fotovoltaické elektrárny).
- Nedostatečná údržba krajiny, vodních toků – záplavy, povodně.

*Život v obcích – kapitola 2.8.*

- Rušení základních služeb v obcích.
- Nespolupráce občanů a nezájem mladých lidí o dění v obci.
- Úpadek spolkové činnosti.
- Prohlubování sociálních problémů v lokalitách s osobami ohroženými sociálním vyloučením.

*Podnikání, výroba, zaměstnanost – kapitola 2.9.*

- Snižování podílu subjektů malého a středního podnikání.
- Nedostatečná diverzifikace ekonomické základny a následná závislost regionálního trhu práce na ekonomicky globalizovaném chování velkých zahraničních firem.
- Ztráta pracovních příležitostí.



*Vzdělávání a školství – kapitola 2.10.*

- Udržitelnost provozu stávajících školských zařízení v periferních obcích (především ZŠ).

*Řízení obcí, informovanost, spolupráce – kapitola 2.11.*

- Pokles rozpočtových zdrojů pro rozvojové aktivity a zvýšení závislosti na dotacích.

*Bezpečnost – kapitola 2.12.*

- Nezájem o hasičskou činnost.
- Administrativní zátěž pro činnost jednotek hasičů.

*Cestovní ruch – kapitola 2.13.*

- *Hrozby nebyly identifikovány.*

*Památky – kapitola 2.14.*

- Ztráta kulturního dědictví nerealizovanými opravami sakrálních a světských objektů.

## 5 Souhrnné analytické závěry – vyhodnocení rozvojového potenciálu území

Na základě specifikace zásadních závěrů dílčích analytických kapitol (díličí SWOT analýzy) byly formulovány klíčové výroky celkové SWOT analýzy, která shrnuje všechny relevantní rozvojové oblasti na území MAS Otevřená zahrada Jičínska. Tyto výroky byly aktéry regionálního rozvoje v území hodnoceny z hlediska jejich důležitosti pro komplexní rozvoj regionu. Stejně výroky byly též hodnoceny zpracovatelským týmem. Výstupem je celkové zobecněné hodnocení území MAS Otevřená zahrada Jičínska z hlediska klíčových rozvojových parametrů a funkcí. Toto hodnocení je zároveň vstupem pro formulaci strategické části SCLLD a je logickým převodovým můstkem mezi analytickou a strategickou částí Strategie.

### Silné stránky

Z celkové SWOT analýzy je zřejmé, že území MAS má zajištěny základní parametry ve všech oblastech, patří k celkově stabilizovaným oblastem. Silné stránky jsou spojeny s obytnou a rekreační funkcí. V území dochází k mírnému zvýšení počtu obyvatel, příznivý trend je zejména u dětské populace. Dominantní postavení má město Jičín včetně nejbližšího zázemí. Je třeba podporovat rovnoměrné rozložení jednotlivých funkcí, jejich optimální provázanost, podporovat jejich kvalitu.

Území má vyřešenu základní síť dopravní a technickou infrastrukturu. Je třeba doplňovat chybějící úseky a vybavení, řešit obnovu zastaralých prvků. Velký potenciál je ve využití alternativních zdrojů energie.

Silnou stránkou území je jeho atraktivita, a to z hlediska kvality životního prostředí, z hlediska kulturně historického vývoje území a krásy krajiny, dopravní dostupnosti, bohatého kulturně společenského života, dostupnosti sociální vybavenosti (školy, zdravotnictví, sociální služby), existence infrastruktury a atraktivit cestovního ruchu.

Tyto přednosti území jsou předpokladem trvale udržitelného rozvoje ohleduplného k životnímu prostředí, zaměřeného na stabilizaci obytné funkce doplněné kvalitní vybaveností a službami, dále na rozvoj možností podnikání, pracovních příležitostí a také posílení cestovního ruchu.

### Slabé stránky

Slabé stránky jsou definovány především nedostatečným zajištěním technické infrastruktury adekvátně potřebám obcí (čistírny odpadních vod, kanalizace, elektrické vedení). Velký potenciál představuje zaměření na nové, šetrné technologie, alternativní zdroje energie, celkově lepší hospodaření s vodou, apod. Problémovou oblastí je také oblast dopravy, kde slabou stránkou je nevyhovující stav místních komunikací, průtahy silnic první třídy obcemi (hlučnost, prašnost, bezpečnost) a negativní vývoj dopravní obslužnosti. Je třeba zaměřit pozornost na optimálnější využití dopravní obslužnosti území, využívat nové formy mobility, nabídku alternativních možností včetně podpory cyklodopravy nebo optimálnější propojení sítě cest.

Neuspokojivá situace je patrná dále v oblasti regionální ekonomiky, kterou charakterizuje vysoká nezaměstnanost, absence zpracovatelského sektoru ve smyslu potřeb napojení stávajících ekonomických subjektů v zemědělství, nízká míra vzdělanosti obyvatelstva. Problematika je vnímána také z hlediska územní dimenze tj. silnou koncentrací pracovních příležitostí do města Jičín a nízkou diverzifikací ekonomické základny na území MAS.

V rámci slabých stránek je dále v území za nevyhovující označeno zajištění kvality a množství vybavení z oblasti sociálních služeb, větší rozmanitosti a rovnoměrné rozložení vybavenosti, a také zázemí a vybavení pro provozování či pořádání sportovních, kulturních, vzdělávacích a jiných volnočasových aktivit.

### **Příležitosti**

Rozvojové příležitosti lze shrnout do několika základních tematických oblastí. Rozvoj kvality obytné funkce obcí spojené s vybaveností a službami, ochranou životního prostředí, podnikáním, hospodářstvím a cestovním ruchem.

Z hlediska rozvoje obytné funkce jde o rozvoj občanské vybavenosti, včetně dobudování základní technické infrastruktury, rozvoj dostupnosti a obslužnosti veřejnou dopravou, zdravotnickými a sociálními službami (možnost spolupráce obcí). Je třeba podporovat lepší využití již existujícího stavebního fondu, zainvestovaných území, řešit případná území brownfields..

Příležitostí pro rozvoj území je také podpora rozvoje ekonomické základny, což s ohledem na potenciál území lze spatřovat v rozvoji a zaměření aktivit na zemědělství a rozvoj služeb, podporu cestovního ruchu.

Při rozvoji jednotlivých oblastí je pro území MAS důležité upřednostňovat a chránit životní prostředí a volit šetrné způsoby rozvoje. Podporovat zavádění moderních metod plánování pro udržitelný rozvoj, podporovat péči o krajinu, podporovat vhodné formy sdílené ekonomiky. Zvyšovat konkurenceschopnost zemědělství jako stabilizujícího prvku venkova.

### **Hrozby**

Hrozby jsou vnímány v území především ve smyslu negativních rozvojových procesů, jejichž příčinou může být nevyvážený rozvoj městské oblasti Jičín a jeho zázemí vůči celému území MAS. Hrozby je v tomto smyslu možné charakterizovat jako nepřiměřený nárůst a koncentrace obslužné a pracovní funkce do města Jičín, což může mít přímý vliv na odliv obyvatelstva z periferních obcí – zhoršení demografické struktury, ztráta obytné funkce obcí, udržitelnost služeb sociální vybavenosti, stagnace rozvoje větší části území MAS.

Celkově je třeba podporovat odolnost území vůči veškerým negativním jevům.