

Strategie komunitně vedeného místního rozvoje Otevřené zahrady Jičínska z. s. na období 2021 – 2027



Červen 2021 – verze I

Dne 15. 06. 2021 schváleno členskou schůzí

Úpravy dle 2. doplnění 5. 11. 2021



EVROPSKÁ UNIE
Evropský fond pro regionální rozvoj
Integrovaný regionální operační program



MINISTERSTVO
PRO MÍSTNÍ
ROZVOJ ČR

Koncepční část SCLLD



EVROPSKÁ UNIE
Evropský fond pro regionální rozvoj
Integrovaný regionální operační program



MINISTERSTVO
PRO MÍSTNÍ
ROZVOJ ČR

Obsah

1	Popis území působnosti MAS a popis zahrnutí komunity do tvorby strategie	4
1.1	Vymezení území působnosti MAS pro realizaci SCLLD v období 2021–2027	4
1.2	Stručná socioekonomická charakteristika území působnosti MAS	4
1.3	Mapové zobrazení území působnosti MAS	5
1.4	Popis zahrnutí komunity do tvorby strategie	6
1.4.1	Popis historie a zkušeností MAS	6
1.4.2	Popis zapojení komunity a relevantních aktérů místního rozvoje do tvorby SCLLD	7
2	Analytická část	9
2.1	Socioekonomická analýza	9
2.2	Analýza rozvojových potřeb a rozvojového potenciálu území působnosti MAS	9
3	Strategická část	18
3.1	Strategický rámec	18
3.1.1	Vize	18
3.1.2	Strategické cíle	18
3.1.3	Specifické cíle a opatření Strategického rámce	19
3.1.4	Specifické cíle a opatření s vazbou opatření na problémy/potřeby v APP	22
3.2	Vazba na Strategii regionálního rozvoje ČR 21+	34
3.3	Popis integrovaných rysů strategie	35
4	Implementační část	40
4.1	Popis řízení včetně řídicí a realizační struktury MAS	40
4.2	Popis animačních aktivit	41
4.3	Popis spolupráce mezi MAS na národní a mezinárodní úrovni a přeshraniční spolupráce	42
4.4	Popis monitoringu a evaluace strategie	43
4.4.1	Popis monitoringu a hodnocení vlastních indikátorů na úrovni strategických cílů SCLLD ...	43
5	Povinná příloha – Čestné prohlášení	44

Seznam tabulek

Tabulka 1 - Seznam obcí, ve kterých bude realizována strategie MAS Otevřené zahrady Jičínska z. s. .	4
Tabulka 2 - Přehled nástrojů využitých k zapojení komunity do tvorby	8
Tabulka 3 - Analýza rozvojových potřeb	9
Tabulka 4 - Strategické cíle a specifické cíle	18
Tabulka 5 - Schéma hierarchie cílů a opatření SCLLD	19
Tabulka 6 - Schéma hierarchie cílů a opatření SCLLD	22
Tabulka 7 - Naplňování SRR ČR 21+ prostřednictvím opatření Strategického rámce SCLLD	34
Tabulka 8 - Vazba strategie SCLLD na Specifické cíle SRR ČR 21+	34
Tabulka 9 - Matice integrovaných rysů SCLLD Otevřené zahrady Jičínska z. s. 21+	36
Tabulka 10 - Popis animačních aktivit	41
Tabulka 11 - Indikátory na úrovni strategických cílů SCLLD	43

Seznam obrázků

Obrázek 1 - Území působnosti Otevřené zahrady Jičínska z. s. s vyznačením hranic obcí	5
Obrázek 2 - Území působnosti Otevřené zahrady Jičínska z. s. v kontextu regionů NUTS 2 a NUTS 3	6
Obrázek 3 - Organizační struktura MAS Otevřené zahrady Jičínska z. s.	41



1 Popis území působnosti MAS a popis zahrnutí komunity do tvorby strategie

1.1 Vymezení území působnosti MAS pro realizaci SCLLD v období 2021–2027

Tabulka 1 - Seznam obcí, ve kterých bude realizována strategie MAS Otevřené zahrady Jičínska z. s.

Název obce	Počet obyvatel k 31.12.2019	Rozloha k 31.12.2019	Název obce	Počet obyvatel k 31.12.2019	Rozloha k 31.12.2019
Bačalky	165	5,70	Ohařice	69	4,16
Běchary	268	8,79	Ohaveč	112	1,39
Březina	122	1,38	Podhradí	456	10,28
Budčevy	157	6,72	Rokytnany	120	4,96
Bukvice	162	5,03	Sedliště	97	1,59
Bystřice	341	7,02	Slatiny	541	11,76
Češov	239	8,74	Slavhostice	136	5,85
Dětenice	719	17,69	Staré Hrady	182	3,85
Dolní Lochov	45	1,58	Staré Místo	322	3,03
Cholenice	226	4,55	Střevač	279	11,24
Chyjice	173	5,10	Tuř	120	4,86
Jičín	16 717	25,86	Údrnice	295	9,25
Jičíněves	595	16,97	Úlibice	306	6,75
Kacákova Lhota	170	3,97	Valdice	1 390	9,19
Kopidlno	2 112	29,13	Veliš	201	5,13
Kostelec	37	2,26	Vitíněves	348	4,92
Kozojedy	177	3,67	Vršce	244	6,41
Libáň	1 867	19,67	Zelenecká Lhota	150	6,66
Nemyčevy	342	4,97	Židovice	124	3,33
Celkem počet obyvatel	30 126				
Celkem rozloha km²	285,19				

Zdroj: Data ČSÚ pro MAS: https://www.czso.cz/csu/czso/data_pro_mistni_i_akcni_skupiny_mas

1.2 Stručná socioekonomická charakteristika území působnosti MAS

Místní akční skupina Otevřené zahrady Jičínska (dále i jen MAS OZJ nebo MAS) vznikla jako občanské sdružení na přelomu roku 2005 – 2006. Nyní působí jako zapsaný spolek Otevřené zahrady Jičínska z. s. Spolek má strukturu místní akční skupiny – MAS. To znamená, že je místním partnerstvím mezi soukromým a veřejným sektorem, které působí na vymezeném subregionálním území. V současné době (ke dni 31. 05. 2021) má spolek 35 členů z řad zástupců veřejné správy, neziskových organizací, fyzických osob, církve a podnikatelů v zemědělském i nezemědělském oboru.

Hlavním cílem spolku je veřejně prospěšný udržitelný rozvoj zájmového území, a to činnostmi ve prospěch obyvatel a návštěvníků, obcí, neziskových organizací, drobných podnikatelů a živnostníků, malých a středních podniků a dalších subjektů, které zde působí.



Shodné a styčné charakteristiky území

Části území MAS – Mariánská a Valdštejnova zahrada – tvoří celek s přirozeným spádovým centrem – městem Jičín, které zajišťuje pro celé toto území i přenesený výkon státní správy. Jičín poskytuje širšímu území řadu pracovních míst, má zde sídlo jednateleství Krajské hospodářské komory a Okresní agrární komory, tedy samosprávy podnikatelů, které mohou rovněž přispět k rozvoji území.

Celé území MAS spadá do téhož okresu, téhož kraje, téhož turistického regionu. Řada subjektů z různých sfér již vzájemně spolupracovala nebo spolupracuje, což zvyšuje předpoklady úspěšného rozvoje partnerství při budoucích aktivitách.

Zvláštnosti území

Ve strategii jsou používány názvy **Mariánská zahrada** a **Valdštejnova zahrada** ve trojím významu:

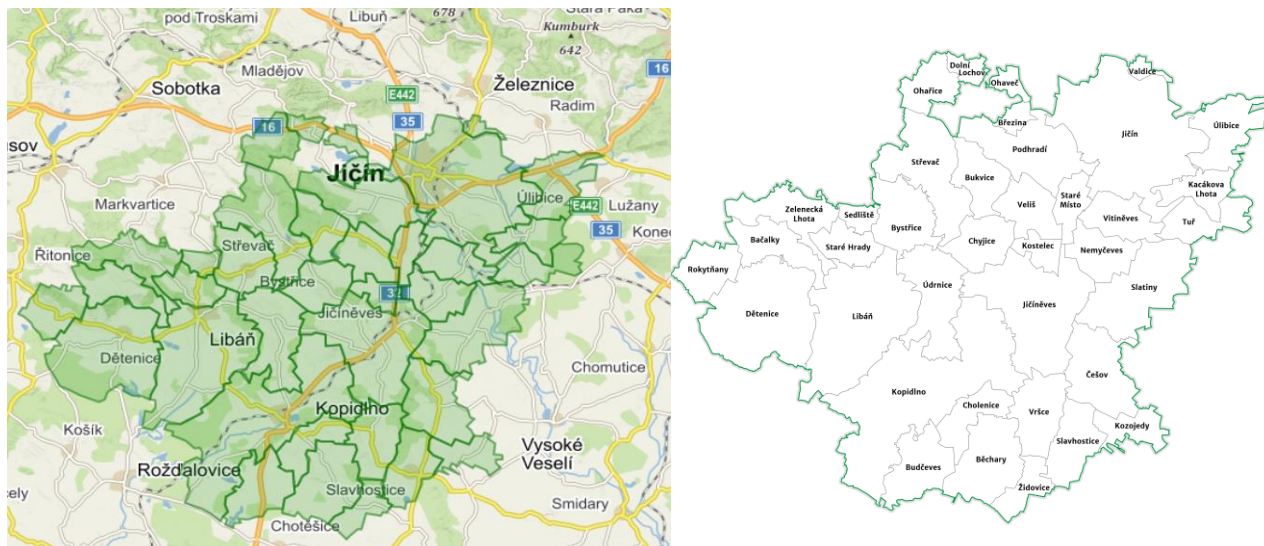
- jako název barokní krajinné kompozice,
- jako název dobrovolného svazku obcí (SO; SO Valdštejnská zahrada zanikl v roce 2012, SO Mariánská zahrada funguje stále dál),
- jako název území vymezeného pro potřeby cestovního ruchu – název turistické oblasti.

Největší zvláštností území MAS je bezesporu existence již zmíněných dvou zcela odlišných barokních komponovaných krajín, které se však v daném území prolínají.

1.3 Mapové zobrazení území působnosti MAS

Území MAS tvoří 38 obcí okresu Jičín, NUTS 3 - Královéhradecký kraj, NUTS 2 Severovýchod.

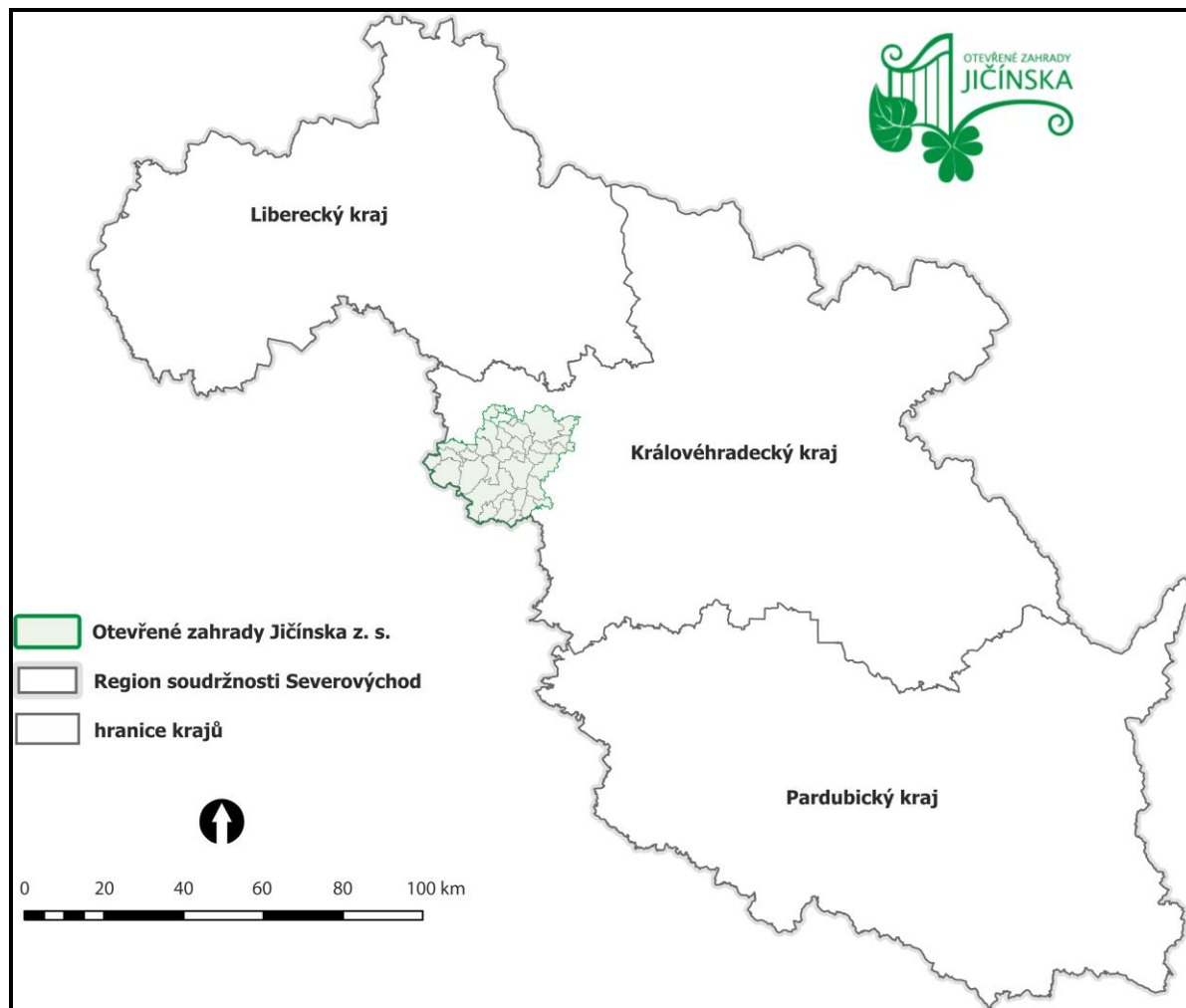
Obrázek 1 - Území působnosti Otevřené zahrady Jičínska z. s. s vyznačením hranic obcí



Zdroj: <http://www.lags.cz/mapa2021.php>



Obrázek 2 - Území působnosti Otevřené zahrady Jičínka z. s v kontextu regionů NUTS 2 a NUTS 3



1.4 Popis zahrnutí komunity do tvorby strategie

1.4.1 Popis historie a zkušeností MAS

Vznik partnerství a následný vznik MAS OZJ se datuje do roku 2005. Zástupci svazku obcí Mariánská zahrada (SO MZ) a Oblastní hospodářské komory Jičín (OHK) zahájili jednání na téma bližší spolupráce obou subjektů. Na straně SO MZ byl zájem propagovat území turistické oblasti Mariánská zahrada a získat ke spolupráci nejen obce, ale také soukromé podnikatele. Na straně OHK naopak využít vznikajících aktivit na území turistické oblasti na jih od Jičína k podpoře podnikatelů v oblasti cestovního ruchu. Na přelomu roku 2005 – 2006 žádá vznikající MAS v zastoupení OHK o podporu v rámci výzvy „Osvojování činností MAS“. V roce 2006 také vznikl nápad na společný projekt SO MZ a OHK, jehož nositelem a realizátorem byla nakonec v roce 2007 Akademie J. A. Komenského Jičín pod názvem „Usnadnění přístupu k celoživotnímu vzdělávání na venkově“. Současně se zástupci SO MZ a OHK zapojili do více než ročního vzdělávacího projektu „Profesionálové v MAS“. V roce 2007 měla MAS již přes 20 členů, podávala další projekty v rámci grantových schémat Královéhradeckého kraje a ve druhé polovině roku získala grant na zpracování Strategického plánu LEADER i na provozní náklady. V roce 2007 se MAS stala řádným členem Národní sítě MAS v ČR a od roku 2009 řádným a aktivním členem Krajského sdružení Národní sítě MAS ČR Královéhradeckého kraje.



V rámci realizace strategie v období 2007 – 2013 bylo na individuální projekty vypsáno pět výzev, podpořeno celkem 57 projektů s dotací ve výši cca 20 mil. Kč a nepodpořeno 31 projektů. Podpořeno bylo 9 projektů neziskových organizací (4x neziskové organizace, 5x církev), 9 projektů podnikatelů (1x zemědělec mimo oblast zemědělství, 1x zemědělec v zemědělství, 5x podnikatel) a 39 projektů veřejné správy (37x obec, 2x Sdružení Český ráj).

Rozvoj zájmového území se uskutečňuje také realizací projektů spolupráce. MAS OZJ se podílela celkem na sedmi projektech spolupráce, z nichž tři projekty nebyly k podpoře vybrány (**Venkov v září reflektorů** – podpora spolkové a divadelní činnosti; **Greenway Mrlina** – studie k vyznačení cyklotrasy podél řeky Mrliny; **Obce pro mládež** – zvýšení občanské vybavenosti a zvýšení kvality zázemí pro vzdělávací aktivity pro mládež) a čtyři projekty byly podpořeny a úspěšně realizovány (**Venkov za sportem** – 2011 – zázemí sportoviště ve Veliši; **Živý venkov – tradice a současnost** – 2012 – podium a dětské hřiště v Osenicích, altán a dětské hřiště v Běcharech; **Kumštýři na horách i v kraji** – 2013 – zázemí a vybavení pro hudební vystoupení a loutkové divadlo).

MAS OZJ se zapojila do projektu spolupráce **Uplatňování principu LEADER v Královéhradeckém kraji** – 2014/2015, kde bylo zapojeno 14 MAS z Královéhradeckého kraje. Výsledkem projektu je společná metodika o uplatňování principů metody Leader v období 2007 – 2013.

V rámci projektu, jehož předkladatelem bylo Sdružení místních samospráv ČR, byla MAS OZJ zapojena do realizace projektu „MAS jako nástroj spolupráce obcí pro efektivní chod úřadů“. Tento projekt byl na území MAS realizován v období 01. 10. 2014 – 30. 11. 2015. Do projektu byly zapojeny všechny obce zájmového území MAS. Výsledkem projektu je dokument „Strategie spolupráce obcí“, jehož základním strategickým cílem je rozvoj spolupráce obcí a zefektivnění chodu úřadů v regionu MAS. MAS OZJ každoročně od roku 2007 získávala ke své činnosti provozní dotace z rozpočtu Královéhradeckého kraje, díky kterým podpořila řadu společenských akcí v území MAS, pořídila si technické vybavení a prováděla animaci území.

Od roku 2012 do března 2016 probíhala příprava nové strategie rozvoje území MAS pro období 2014 – 2020. Na sklonku roku 2015 jsme získali Osvědčení o splnění standardů MAS. V březnu roku 2016 byla předložena strategie SCLLD nadřazeným orgánům. V srpnu 2017 byla Ministerstvem pro místní rozvoj schválena Strategie 2014 - 2020 rozvoje území OZJ. Na základě schválené strategie umožnila MAS žadatelům na svém území ve stávajícím programovém období (2014-2020) čerpat prostředky z Integrovaného regionálního operačního programu (39 mil. Kč), Programu rozvoje venkova (13 mil. Kč), Operačního programu Zaměstnanost (3 mil. Kč) a Operačního programu Životní prostředí (0,5 mil. Kč).

Od dubna 2016 probíhá v území MAS realizace projektu Místní akční plán rozvoje vzdělávání pro ORP Jičín, který je zaměřen na zvyšování kvality vzdělávání pro děti a mládež do 15 let věku.

Standardizace MAS pro období 2021+ byla schválena 31. 03. 2021.

1.4.2 Popis zapojení komunity a relevantních aktérů místního rozvoje do tvorby SCLLD

Příprava strategie pro období 2021+ začínala souběžně se získáváním souhlasu obcí se zařazením jejich správního území do území působnosti Strategie komunitně vedeného místního rozvoje zájmového území Místní akční skupiny Otevřená zahrada Jičínka z. s. na období 2021 – 2027 od května 2020. Se starosty obcí bylo projednáváno opakované schválení souhlasu a byly vyzývány k zasílání projektových záměrů, aktualizovaných strategických plánů rozvoje obce nebo střednědobých výhledů. O krocích přípravy strategie byly pravidelně informováni členové svazku obcí Mariánská zahrada na jejich jednáních a samozřejmě členové MAS na členských schůzích. Vzhledem ke koronavirové pandemii bylo od března 2020 osobní setkávání členů téměř nemožné. Veškerá jednání probíhala



elektronicky emailem nebo telefonicky až do dubna 2021.

Dne 18. 5. 2021 se uskutečnilo veřejné projednávání analytické části – swot analýzy a analýzy problémů a potřeb. Dne 1. 6. 2021 proběhla valná hromada svazku obcí Mariánská zahrada. Dne 3. 6. 2021 se uskutečnilo veřejné projednávání strategické části. Koncepční část strategie SCLLD byla schválena na členské schůzi 15. 06. 2021.

Tabulka 2 - Přehled nástrojů využitých k zapojení komunity do tvorby

Nástroj komunitního projednání	Datum (období realizace)
Emailová a telefonická komunikace se starosty obcí v území MAS k přípravě strategie při získávání souhlasu obce se zařazením jejich správního území do působnosti SCLLD 2021+	05/2020 – 10/2020
Jednání se starosty obcí k zasílání projektových záměrů, aktualizovaných strategických plánů rozvoje obce nebo střednědobých výhledů	05/2020 – 05/2021
Informace členům MAS	06/2020, 01/2021, 03 – 06/2021
Veřejné projednávání swot analýzy a analýzy problémů a potřeb	18. 5. 2021 v Bukvici
Svazek obcí Mariánská zahrada - valná hromada	06/2020, 12/2020 a 06/2021
Veřejné projednání návrhu strategické části	03. 06. 2021 v Bukvici
Členská schůze MAS OZJ – schvalování strategie	15. 06. 2021 v Bukvici

Odkaz na úložiště veškerých veřejných zápisů:

<https://www.otevrenezahrady.cz/strategie-2021-2027>

<https://www.otevrenezahrady.cz/dokumenty>



2 Analytická část

2.1 Socioekonomická analýza

V zájmovém území MAS výrazně převažují menší obce do 500 obyvatel, z hlediska zastoupení ploch převažuje zemědělská půda. Jedná se o typický venkovský prostor. Z těchto základních charakteristik vyplývá prioritní zaměření MAS na obnovu a péči o krajinu, hospodaření v krajině, obnovu menších sídel s prioritou trvalého bydlení, vzájemné vazby mezi menšími obcemi a větším městem.

2.2 Analýza rozvojových potřeb a rozvojového potenciálu území působnosti MAS

Tabulka 3 - Analýza rozvojových potřeb

Rozvojová potřeba	Popis potřeby pro rozvoj území
A) Zachování růstu obyvatel na venkově	<p>Mezi lety 2014 a 2019 dochází na celém území MAS k mírnému nárůstu počtu obyvatel. Pozitivní trend lze sledovat hlavně ve věkové kategorii 0 - 14 let. S úbytkem obyvatel, se území MAS potýká v kategorii lidí v produktivním věku, tedy od 15 do 65 let. Tento trend zaznamenal i Královéhradecký kraj a ČR. Přibývá seniorů ve věku nad 65 let, což zvyšuje i Index stárí.</p> <p>Ve vymezeném území se nachází především obce do 1 000 obyvatel, kromě Jičina, Kopidlna, Libáně a obce Valdice. V malých obcích jsou jiné životní podmínky než ve městech. Pro zachování růstu obyvatel je zapotřebí vytvořit podmínky pro kvalitní život na venkově v čistém životním prostředí. Jedná se o bydlení ve vlastních domech či bytech, dostupnou občanskou vybavenost, technickou infrastrukturu, sportovní a kulturní zázemí atd. Pro život na území MAS jsou důležitá pracovní místa, dostupnost služeb, zdravotnických zařízení, úřadů, dopravní spojení, školy, školky, pošta. Pro zastavení úbytku obyvatel v obcích je důležité učinit život na venkově atraktivní pro všechny věkové kategorie. Atraktivita venkova se naplno projevila v přílivu obyvatel z měst na venkovské chalupy v rámci pandemie Covid 19.</p> <p>Je potřeba zamezit odlivu trvale bydlících obyvatel při nárůstu sociálně nepřizpůsobivých občanů. Obce nemají zákonné prostředky na řešení celkové problematiky cizinců a sociálně nepřizpůsobivých. Častým problémem v obcích je také počet obyvatel, kteří v nich žijí bez přihlášení k trvalému pobytu.</p> <p>Investice do bydlení, občanské vybavenosti, technické infrastruktury a do zázemí pro aktivní a pasivní sport přispějí ke zkvalitnění života na venkově v jednotlivých obcích MAS OZJ. Pokud se vytvoří vhodné životní podmínky na malých obcích, lidé se přestěhují na venkov a místo chalupaření se přihlásí na trvalý pobyt a budou zde žít celý rok, nikoliv jen v letních měsících. Tím dojde k navýšení počtu obyvatel na území přistěhováním mladých rodin. Důležitá je podpora spolků a zájmová činnost na venkově.</p>



	Naplněním těchto potřeb nedojde k odlivu trvale bydlících obyvatel.
B) Technická infrastruktura, alternativní zdroje energie	<p>Menší obce v území MAS stále nemají kompletní technickou infrastrukturu, chybí čističky odpadních vod, částečně je potřeba dobudovat splaškové kanalizace a zlepšit technický stav těch stávajících. Řada objektů zatím není na kanalizaci napojena. Vybudování kanalizace včetně centrální ČOV je finančně velmi náročnou akcí. Je třeba podporovat realizaci splaškové kanalizace včetně čistíren odpadních vod i v malých obcích. Tam, kde to bude vhodné, volit alternativní řešení – např. kořenové čistírny. Dešťové vody řešit především systémy zasakování nebo zachytávání a vhodným využitím této vody. U obcí, které nejsou napojeny na veřejný vodovod, se projevuje nedostatek vody. Je třeba celkově zlepšit hospodaření s vodou.</p> <p>Pro zachování bezpečnosti v obcích je třeba podporovat obnovu veřejného osvětlení, které je převážně zastaralé nebo provést alespoň výměnu za úsporné lampy a zavedení obecních rozhlasů v obcích, které je ještě nemají.</p> <p>Z hlediska trvale udržitelného rozvoje je třeba podporovat využívání energie z obnovitelných zdrojů, která je zatím využívána jen v minimální míře. Pro získávání této energie využít umístění např. fotovoltaických a solárních panelů na objektech jednotlivých vlastníků (tzv. soběstačné domy, aktivní domy) před umístěním na zemědělské půdě.</p> <p>Důležitá je efektivnost a vhodná kompatibilita systémů, zaměření na moderní infrastrukturu, „smart“ řešení.</p> <p>Obyvatelé mají zájem o stálé odborné poradenství z hlediska řešení vytápění objektů a moderní technické infrastruktury.</p> <p>Pro zvýšení kvality života je důležitý vysokorychlostní internet z důvodu digitalizace a z důvodu zaměstnání z domova. Ve skutečnosti je nerovnoměrná úroveň technické a energetické vybavenosti v jednotlivých obcích na území MAS.</p> <p>Investice do území zkvalitní život na venkově. Pokud budou v obcích vybudované inženýrské sítě, dochází k poptávce po pozemcích pro stavby rodinných domů a u opuštěných objektů by mohlo dojít k revitalizaci pro podnikání či obecní účely (multifunkční domy).</p>
C) Doprava, celková mobilita	<p>Dopravní obslužnost jednotlivých obcí MAS je různorodá a závisí na poloze obce nebo spádovosti za službami a vyšší vybaveností. V 9 obcích je veřejná doprava kromě autobusových linek zabezpečena i vlakovou dopravou. Problémem jsou omezení jízdních řádů a spojů, autobusy, které nezajíždí do všech obcí, zdražování jízdného a tím následně menší využívání hromadné dopravy, což vede k upřednostnění používání osobních automobilů. Je třeba naopak podporovat vhodnou veřejnou dopravu, která zvyšuje kvalitu života v menších obcích. Se zachováním veřejné dopravy souvisí i opravy autobusových zastávek.</p> <p>Kvalita povrchu komunikací II. a III. třídy je v území MAS</p>



	<p>poměrně v havarijním či špatném technickém stavu, s výjimkou již rekonstruovaných úseků cest. S nárůstem dopravy je důležitá i výstavba chodníků v obcích i ve městech. Frekventované silnice I. a II. třídy nejsou vhodné pro cyklisty. Silnice nejsou široké na to, aby se vytvořil pro ně zvláštní pruh, a jiná trasa pro kola neexistuje, až na místy vybudované asfaltové polní cesty. Je třeba provádět rekonstrukce komunikací, včetně místních a účelových, a zároveň spojit tyto rekonstrukce s vybudováním chodníků a současně řešit zasakování dešťové vody. Ve městech jsou důležitá parkovací místa, kterých je nedostatek.</p> <p>Zájmové území MAS má příznivé podmínky pro rozvoj cyklo dopravy, je tedy vhodné podporovat budování dalších cyklotras a cyklostezek, které propojí jednotlivé obce a zvýší podíl bezmotorové dopravní obslužnosti. Nabízí se i využití polních cest jako cyklotrasy- značení.</p> <p>Krajina má také velký potenciál v oblasti pěších cest, pěší turistiky a nabízí řadu možností pro rozšíření této sítě.</p> <p>Je zapotřebí využívat pozemky po pozemkové úpravě v katastru obce (navržené cesty), jelikož jsou v majetku obcí, nikoliv v soukromém vlastnictví. Na projíždění krajinou by byla vhodná půjčovna kol pro rozšíření turistiky.</p> <p>Vloženými investicemi do cest, silnic a chodníků dojde ke zvýšené bezpečnosti v dopravě na území MAS OZJ. V rámci cestovního ruchu dojde k větší prostupnosti krajinou na vymezeném území Mariánské a Valdštejnovy zahrady, tedy ke zvýšení turistiky.</p>
<p>D) Občanská vybavenost</p>	<p>V menších obcích chybí širší spektrum vybavenosti a služeb, a tím i jejich rychlejší a pohodlnější dosažitelnost. Je vhodné podporovat podnikání v oblasti služeb (kosmetika, kadeřnictví ..), řemeslné výroby, při zpracování zemědělských produktů, přímý prodej v rámci (rodinných) farem, ale i lékaře, kteří by zajišťovali péči v menších obcích. Je vhodné podporovat rovnoměrné zastoupení v rámci území MAS, co největší soběstačnost obcí a snižovat tak podíl dojíždění za službami a vybaveností. Důležitá je výstavba hřišť, aby lidé a hlavně děti více sportovali a neseseděli u počítačů. Zájmové a sportovní spolky potřebují ke své činnosti i své zázemí, např. sportovci – kabiny s vybavením, hasiči - hasičské zbrojnice. Se zachováním úrovně kvality života na venkově souvisí i kulturní vyžití a možnosti vzdělávání, k čemuž patří zachování provozu kulturních domů, modernizace knihoven, vybudování výstavních ploch a expozic, či komunitních center pro zájmové skupiny a kulturní činnost.</p> <p>Investice na území MAS OZJ by vyřešily výstavbu, údržbu budov, nákup vybavení, modernizaci. Došlo by k podpoře zájmových činností na území. Zvýšila by se atraktivnost území pro místní obyvatele, turisty a projíždějící návštěvníky. Z přeplněného města by se rozptýlila návštěvnost na venkov a do krajiny v blízkosti Českého ráje.</p>



<p>E) Bydlení</p>	<p>Nová výstavba je nejvíce realizována v obcích, které se nacházejí v bezprostřední blízkosti větších měst nebo hlavních komunikací. Postupně ale ubývá stavebních pozemků v obcích. S novou výstavbou souvisí problém v nedodržování lhůt ze strany některých stavebních úřadů, což je třeba zlepšit. Při nedodržování lhůt a složitosti stavebního řízení hrozí vyšší míra vzniku „černých“ staveb.</p> <p>Lidé se zajímají o území, kde chtějí bydlet. Jak obec vypadá, zda-li tam nejsou zanedbané budovy, rozbité komunikace, zanedbaná neudržovaná veřejná prostranství se starým mobiliářem, jestli jsou v obci pro děti herní prvky, jak je daleko škola, školka, prodejna se základním zbožím, atd.</p> <p>Z hlediska nové výstavby je třeba efektivněji a intenzivněji využívat již zastavěné a zainvestované plochy před rozšiřováním zástavby do krajiny, tzn. poskytovat podporu znovuvyužití prázdných, nevyužívaných objektů a areálů pro účely bydlení nebo pro podnikání. Rozvoj obytné funkce je nutné podpořit odpovídajícími službami a vybaveností, inženýrskými sítěmi a zázemím pro kulturní, společenský a sportovní život. Důležitým aspektem je dopravní technická infrastruktura.</p> <p>Zlepšení prostředí, dostupnost služeb a případně pracovních příležitostí umožní rozvoj bydlení na území MAS OZJ.</p>
<p>F) Životní prostředí</p>	<p>Zájmové území se vyznačuje kvalitním životním prostředím, ale je třeba o něj stále pečovat a zlepšovat jej.</p> <p>Území patří do oblastí s dobrou kvalitou ovzduší. Problematické je topení obyvatel tuhými palivy, je nutná osvěta obyvatel v oblasti správného topení. Je třeba podporovat využívání alternativních zdrojů energií, a to nejen pro vytápění.</p> <p>V oblasti ochrany vod je třeba v co největší a komplexní míře chránit čistotu vody, zdroje pitné vody, chránit oblasti pramenných míst, a také zvyšovat retenci dešťové vody v krajině, celkově zlepšovat hospodaření s vodou. Je nutná pravidelná údržba vodních ploch a toků. Je třeba podporovat protipovodňová a protierozní opatření. Postupně provádět komplexní pozemkové úpravy, řešit ekologické zátěže. Pro území jsou v rámci komplexních pozemkových úprav připraveny schválené plány společných zařízení, které je potřeba postupně realizovat.</p> <p>Je potřeba chránit zemědělskou půdu před nadměrnou zástavbou a také před zhutňováním a s tím spojenou vodní a větrnou erozí.</p> <p>Zlepšení životního prostředí vidí občané v rozšiřování veškerých zelených ploch - lesů, sadů, zahrad i přirozených zelených koridorů v krajině nebo v udržování vodních toků a rybníků – nejlépe v rámci územních systémů ekologické stability. Důležitá je obnova a údržba veřejných prostranství včetně zeleně.</p>



	<p>Na území MAS, stejně tak jako na území celé ČR, se projevují klimatické změny a přírodní jevy, které mohou nepříznivě ovlivnit život obyvatel v území. Z analýzy rizik Královéhradeckého kraje vyplývá, že území MAS ovlivňují některá naturogenní a antropogenní rizika. Patří k nim např. povodně, mimořádná sucha, vichřice, z technogenních rizik např. únik nebezpečných látek, nebezpečí výbuchu, vznik toxických zplodin hoření, nebezpečí požáru. Opatření, která jsou řešena v rámci Strategie a která jsou zaměřena na trvale udržitelný vývoj, směřují k posilování odolnosti krajiny vůči těmto jevům a událostem.</p> <p>Investice zaměřit na zmírnění změn klimatu, investovat do odpadového hospodářství, zadržovat vodu v krajině, čistit vodní toky, provádět výsadbu stromů, budovat biocentra a biokoridory, realizovat plán společných zařízení v rámci KPU na území MAS OZJ. Tím se zabezpečí kvalitní životní prostředí na celém území MAS OZJ.</p>
<p>G) Život v obcích</p>	<p>Většina obcí žije pestrým kulturním a společenským životem. Prostorů pro aktivní i relaxační pojetí volnočasových aktivit je v území poměrně dost, nejsou však rovnoměrně rozmístěny a mají různou úroveň vybavení, které je často nedostatečné. Zejména pro aktivní kulturní, sportovní a volnočasové aktivity chybí některým obcím potřebné zázemí a vybavení je většinou nedostačující.</p> <p>Nezastupitelnou roli v životě na venkově zaujímají organizace dobrovolných hasičů. Je ale třeba zlepšovat potřebné vybavení i stav hasičských zbrojnic.</p> <p>Je třeba podporovat oblast sociálních služeb, zejména ambulantní, terénní, pečovatelské a poradenské služby, aby např. obyvatelé mohli zůstat co nejdéle v domácím prostředí a být soběstační, dokázali se vyrovnat s nepříznivými situacemi, dále podporovat výstavbu kvalitních domů s pečovatelskou službou, denních stacionářů, domovů pro seniory.</p> <p>Podporovat nejen činnost, ale i zázemí spolků a zájmových skupin ve volnočasových aktivitách, čímž se zvýší kvalita života na venkově.</p>
<p>H) Podnikání, výroba, zaměstnanost, zemědělství</p>	<p>Na území MAS se nacházejí významné průmyslové zóny v Jičíně a Kopidlně, které zatím ale nejsou plně využity. Je zapotřebí i z hlediska nárůstu pracovních míst nabídnout tyto zainvestované plochy vhodným novým investorům. Nedostatek investorů způsobuje i nízká míra nezaměstnanosti v území. Průmyslovým centrem území je město Jičín. K významným oborům patří automobilový průmysl, výroba náradí, zahradní technika, stavebnictví, do budoucna lze předpokládat nárůst firem v oboru výpočetní techniky. Velký vliv na zaměstnanost i podnikání v této oblasti má Škoda Auto i automotive celkově. Vzhledem k převažujícímu venkovskému charakteru území MAS je významnou oblastí také zemědělství. V těchto oblastech je třeba podporovat rozvoj kvalitního vybavení, technologií a</p>



	<p>inovace. Podpora zaměstnanosti v těchto oborech může významně snížit dojíždění za prací do větších sídel.</p> <p>Pro další rozvoj udržitelného hospodaření v území jsou také důležitým nástrojem pozemkové úpravy a postupná realizace společných zařízení podle projednaných a schválených plánů a jejich následná údržba. Důležitá je polyfunkčnost a vhodná provázanost navržených opatření, které mohou příznivě ovlivnit celkový rozvoj a kvalitu území.</p> <p>Existence podniků hospodařících v oblasti zemědělství má pro území MAS také pozitivní dopad při řešení sezónní nezaměstnanosti. Některé zemědělské podniky rozvíjejí svoje podnikatelské aktivity i v nezemědělských činnostech, lze předpokládat, že to bude charakteristické i pro budoucí vývoj.</p> <p>Významným odvětvím je také oblast služeb.</p> <p>V posledních letech dochází na území MAS k poklesu míry nezaměstnanosti.</p> <p>Zvláště na malých obcích je důležitá každá malá firma, zemědělská společnost, drobní podnikatelé, které zaměstnávají lidé z místa bydliště či blízkého okolí. Místní zaměstnavatele by se měli podpořit v rámci modernizace a inovace provozoven a jejich vybavení, případně elektroauta a dobíjecí stanice.</p> <p>Důležitá je regenerace brownfieldů v obcích, jak pro využití v podnikatelské činnosti či pro obecní účely.</p> <p>Pro naplnění dané potřeby je důležité více podporovat menší firmy, drobné podnikatele, zejména zemědělce a různorodé spektrum služeb na území MAS OZJ a tím dojde k vytvoření nových pracovních příležitostí při modernizaci provozoven, zvýší se ekonomická soběstačnost a rozšíření podnikatelských aktivit.</p>
<p>I) Vzdělání a školství</p>	<p>Nejvíce škol a možností pro mimoškolní vzdělávání v rámci zájmového území je soustředěno ve městě Jičín. Oblast vzdělávání je v rámci území MAS dobře zabezpečena. V zájmovém území je kompletně dostupná celá struktura školství, a to od mateřských škol až po vysokoškolské studium. Kapacita MŠ je v současnosti dostatečná, je ale potřeba zajistit zlepšení vybavení a venkovního zázemí mateřských škol. Je zapotřebí, podporovat obnovu nebo kvalitní výstavbu nových objektů, podporovat kvalitní vybavení, vhodné rozmístění objektů v rámci zájmového území MAS, zastoupení alternativních MŠ a ZŠ. Některé školy nemají zabezpečen bezbariérový přístup.</p> <p>Je zapotřebí zaměřit pozornost na rozvoj klíčových oblastí (technické, digitální, jazykové, přírodovědné) a také zvyšovat rozmanitost nabídek mimoškolního vzdělávání (v rámci kroužků a v létě letních dětských táborů) a jejich dostupnost pro všechny věkové kategorie včetně seniorů.</p> <p>K naplnění dané potřeby pro rozvoj území je důležité zachovat stávající síť škol, zajistit zlepšení vybavení a venkovního zázemí mateřských škol, je zapotřebí podporovat</p>



	obnovu nebo kvalitní výstavbu nových objektů, podporovat kvalitní vybavení, zastoupení alternativních MŠ a ZŠ a dobudovat bezbariérové přístupy.
J) Řízení obcí, informovanost, spolupráce	<p>Zázemí pro veřejnou správu mají obce zřízeny v budovách ve vlastnictví obce, v některých obcích jsou však tyto prostory nevyhovující či kapacitně nedostačující. Důležitým prvkem pro řízení obcí je informovanost obyvatel k čemuž chybí v malých obcích vysokorychlostní internet a elektronické venkovní úřední desky. Kvalitní řízení obcí se neobejde bez aktuálních územních plánů, zpracovaných strategických plánů rozvoje obce (města) a využíváním elektronických služeb.</p> <p>Je třeba podporovat obnovu stávajících nebo výstavbu kvalitních, trvale udržitelných, polyfunkčních objektů. Je potřeba věnovat pozornost nově se rozvíjejícím moderním systémům řízení obcí a spolupráci mezi obcemi. Důležité je také podporovat moderní metody řízení i sdílení informací.</p> <p>Spolupráce mezi obcemi se také uskutečňuje prostřednictvím různých spolků, kde je spádovost větší než jedna obec. V rámci území MAS působí svazek obcí Mariánská zahrada, který sdružuje 31 obcí z celkového počtu 38 obcí v území MAS.</p> <p>Informovanost občanů v obcích je zabezpečena prostřednictvím webových stránek jednotlivých obcí nebo například mobilního rozhlasu. Obce mají zájem o vybudování elektronických úředních desek. Je třeba podporovat a zvyšovat participaci obyvatel na trvale udržitelném rozvoji obce, podporovat moderní metody řízení i sdílení informací.</p> <p>Investicemi na území by se zvýšila technická vybavenost pro informování obyvatel obce, návštěvníků či turistů. Došlo by k propagaci celého území MAS OZJ.</p>
K) Bezpečnost	<p>Zajištění bezpečnosti v obcích je v kompetenci Policie ČR, která je součástí Integrovaného záchranného systému. Další složkou Integrovaného záchranného systému je Hasičský záchranný sbor. Akceschopnost jednotek požární ochrany obcí (SDH i JPO), zajišťují obce, a to včetně finančního zabezpečení. Vzhledem k finanční náročnosti zajištění údržby a obnovy hasičské techniky se však některé obce potýkají s nedostatkem finančních prostředků pro tuto oblast.</p> <p>V rámci zajištění bezpečnosti občanů je v některých obcích zaveden systém včasného varování, ve městě Jičín byl nově vybudován varovný systém města, který pokrývá celé území města včetně jeho místních částí.</p> <p>V souvislosti s dokumentem „Zajištění odolnosti a vybavenosti základních složek IZS – Policie ČR a HZS ČR (včetně JSDH) v území, s důrazem na přizpůsobení se změnám klimatu a novým rizikům v období 2014-2020“, je ORP Jičín, tedy i zájmové území MAS, zahrnuto mezi území dotčené zvýšenými riziky z mimořádných událostí způsobených změnou klimatu a haváriemi nebezpečných</p>



	<p>látek.</p> <p>Je třeba podporovat celkovou odolnost území vůči jakýmkoli negativním jevům – např. kamerové systémy, systémy včasného varování prostřednictvím bezdrátového či mobilního rozhlasu.</p> <p>Bezpečnost obyvatel a pocit bezpečí souvisí také s celkovou kvalitou životního prostředí a veřejných prostorů, znovuvyužitím nebo odstraněním nevyužívaných a zanedbaných objektů a areálů, s celkovou péčí o krajinu a především zájmem obyvatel o dění v obci i okolí.</p> <p>Problémem je nedodržování povolené rychlosti v obcích a těžká nákladní doprava. Chybí cyklostezky a chodníky pro bezpečnost cyklistů a chodců. Jako nejjednodušší řešení je využití obecních pozemků dle plánu společných zařízení po KPÚ, kde jsou vymezeny pozemky pro polní cesty, které by sloužili místním občanům, návštěvníkům či turistům pěším i cyklistům. Tím dojde jak ke zvýšení bezpečnosti na komunikacích, tak i k větší návštěvnosti a k poznání celého území MAS OZJ.</p>
<p>L) Cestovní ruch</p>	<p>Zájmové území MAS OZJ představuje hodnotnou, převážně venkovskou krajinu. Centrem turistického ruchu a „vstupní branou“ i do okolní krajiny je město Jičín. V současnosti zatím převažuje zájem o sousední, turisticky hojně navštěvované Prachovské skály a oblast Českého ráje, kde se nachází i geopark. Zájmové území MAS, Valdštejnova a Mariánská zahrada zatím zůstávají stranou tohoto zájmu. Do budoucna však představují, vzhledem k hodnotám území i vazbě k sousedním, již hojně navštěvovaným územím, velký potenciál. Je třeba podporovat propagaci zájmového území, informační cedule, kiosky a panely, podporovat měkké formy turistického ruchu, především pak postupnou kvalitní obnovu krajiny i sídel a trvale udržitelný rozvoj.</p> <p>Na území MAS OZJ se nachází přírodní památky, významné krajinné prvky, kapličky, drobné kulturní památky a další kulturní památky. Tyto památky zvyšují atraktivitu území pro rozvoj cestovního ruchu, pěší turistiku, cykloturistiku a pobyty v přírodě. Při procházení či průjezdy krajinou udivují místa s výjimečně krásným rozhledem. Turista by se rád zastavil, pokochal pohledy a odpočinul si, ale zatím chybí jednoduché altánky, odpočívadla, malá parkoviště se základní vybaveností. Chybí tematické či naučné stezky. Díky dlouhodobé české turistické tradici jsou v území vyznačeny turistické stezky a cykloturistické trasy. Kombinace příjemného zvlněného krajinného reliéfu a střídání lesů, polí, rybníků a menších a větších vesnic tvoří vynikající potenciál nabídky dalších turistických produktů, spojených s pěší a cykloturistikou. Krajinné a přírodní prostředí je vhodné pro rodinnou dovolenou.</p> <p>Vymezené turistické území v blízkosti Českého ráje by se mělo podpořit v rámci turistického ruchu turistickou infrastrukturou (půjčovna kol, odpočívadla, informační centra,</p>



	<p>vyznačení nových cyklistických propojení cyklotras, zřízení malého a velkého turistického okruhu; naučné, tematické nebo vyhlídkové trasy; zelené cyklostezky, vybavenost cykloturistiky, podpora budování ubytovacích kapacit ...), turistické mapy, papírové propagační materiály a zároveň zpracování materiálů v elektronické podobě, atd. Využití historického kulturního dědictví pro zvýšení atraktivity území a pro tvorbu turistických produktů je důležité pro území MAS OZJ.</p> <p>Investice přispějí k větší propagaci území v rámci cestovního ruchu.</p>
<p>M) Památky</p>	<p>Zájmové území MAS je na památky velice pestré a bohaté. Na území se nacházejí 4 lesní kaple a mnoho drobných pískovcových památek nejen v obcích, ale i ve volné krajině. V rámci území se nachází památkově chráněná území, památková ochranná pásma a velké množství objektů, které jsou prohlášeny kulturními památkami (zámky, barokní špýchary, kaple, kostely, zvonice, fary, sochy, boží muka). V území je, ale také řada památkově chráněných objektů, které jsou v nevyhovujícím technickém stavu a je třeba je postupně obnovovat. Nabízí se prostor pro zřizování nových muzeí a výstavních sání.</p> <p>V souvislosti s péčí o krajinu je třeba podporovat obnovu drobných památek včetně jejich okolí, podporovat umístění nových uměleckých objektů. Hodnotná sídla a památky včetně krásné krajiny vytvářejí potenciál pro dlouhodobý kvalitní rozvoj území.</p> <p>Neopomenutelná je také ochrana přírodních památek (např. Křížánky, Dubolka, Jíkavec, Chyjická stráž, Libosad, Zebín...) ať už z geologického, botanického či zoologického hlediska, přičemž je především kladen důraz na zachování druhové biodiverzity v krajině.</p> <p>Historické stavební, urbanistické a architektonické památky jsou tradičními atraktivitami poznávací turistiky. Památky na území jsou využitelné v rámci jednotlivých tematických turistických produktů nebo jako doplňkové atraktivity mnoha jiných programů cestovního ruchu. Architektonická hodnota drobných staveb vyniká zejména, když jsou vnímány jako součást jednoho díla – uspořádání prostorových vztahů v krajině.</p> <p>Investice by měly směřovat na údržbu a opravu kulturních památek, na zajištění statiky, na jejich přístupnost nebo investovat do informačních tabulí, map, průvodců a další propagace.</p>



3. Strategická část

3.1 Strategický rámec

3.1.1 Vize

MAS Otevřené zahrady Jičínka vznikla v roce 2005, původním účelem byl rozvoj cestovního ruchu. Postupně se spektrum činnosti MAS rozšířilo na všestrannou podporu rozvoje jejího území. Účelem tvorby integrované strategie je definovat hlavní směry rozvoje území i konkrétní kroky, které v návrhovém období integrované strategie napomohou zlepšit celkovou socioekonomickou situaci území i jeho přitažlivost pro návštěvníky.

Misí místní akční skupiny a její komunitně vedené strategie je tedy vytvořit podmínky pro úspěšný rozvoj území, který přinese větší atraktivitu území pro obyvatele i návštěvníky.

Naplnění mise bude založeno na několika principech rozvoje:

- Podpora a rozvoj partnerství členských subjektů MAS (ze soukromého i veřejného sektoru).
- Průběžná komunikace s aktéry v území i s veřejností (obyvateli i návštěvníky) vedoucí k identifikaci rozvojových potřeb.
- Realizace konkrétních projektů (jednotlivých subjektů i ve spolupráci více subjektů).

Naplnování mise a principů rozvoje MAS přispěje k naplnění vize rozvoje do roku 2027.

Otevřené zahrady Jičínka – moderní koruna zdobená barokními perlami.

Území MAS Otevřené zahrady Jičínka je regionem příjemným pro život obyvatel i návštěvníků. Obyvatelé mají dostatek pracovních příležitostí i příležitostí k volnočasovému vyžití, pro cestovní ruch je k dispozici kvalitní infrastruktura i služby. Kvalitu životního prostředí podporují dobudované sítě technické infrastruktury. Veškeré rozvojové aktivity respektují unikátní charakter krajiny.

3.1.2 Strategické cíle

Tabulka 4 – Strategické cíle a specifické cíle

STRATEGICKÉ CÍLE	SPECIFICKÉ CÍLE
1. Stabilizace obyvatelstva v území	1.1 Optimalizace technické a dopravní infrastruktury 1.2 Zkvalitnění a zvýšení nabídky občanské vybavenosti a sociálních služeb, podpora dosažitelnosti těchto služeb a vybavenosti 1.3 Rozvinutá občanská společnost a chytrá řešení, podpora principů udržitelného rozvoje
2. Udržení kvalitního životního prostředí	2.1 Kvalitně udržovaná a přístupná krajina 2.2 Eliminace zdrojů znečištění složek životního prostředí 2.3 Zvyšování kvality životního prostředí aplikací moderních ekologických nástrojů i principů ohleduplného rozvoje
3. Diverzifikovaná a konkurenceschopná ekonomická základna regionu	3.1 Vytváření podmínek pro podnikání a růst zaměstnanosti 3.2 Koordinace a rozvoj atraktivit cestovního ruchu 3.3 Management a marketing ekonomického rozvoje území



3.1.3 Specifické cíle a opatření Strategického rámce

Tabulka 5 - Schéma hierarchie cílů a opatření SCLLD

STRATEGICKÉ CÍLE	INDIKÁTOR SPECIFICKÉHO CÍLE	SPECIFICKÉ CÍLE	OPATŘENÍ
1. Stabilizace obyvatelstva v území	Délka nových a rekonstruovaných místních komunikací a chodníků (km)	1.1. Optimalizace technické a dopravní infrastruktury	1.1.1 Realizace splaškové kanalizace a ČOV, realizace systémů zasakování, využití dešťové vody 1.1.2 Dobudování vodovodů 1.1.3 Řešení problémů s funkčností ostatních sítí technické infrastruktury 1.1.4 Bezpečná doprava a cyklodoprava
	Počet podpořených projektů zaměřených na podporu vzdělávání (počet) Počet podpořených projektů zaměřených na podporu sociálních služeb (počet) Počet rekonstruovaných budov občanské vybavenosti (počet)	1.2. Zkvalitnění a zvýšení nabídky občanské vybavenosti a sociálních služeb, podpora dosažitelnost těchto služeb a vybavenosti	1.2.1 Stabilizace sítě škol a rozvoj vzdělávacích zařízení 1.2.2 Rozvoj vzdělávání 1.2.3 Rozvoj sociálních služeb, služeb navazujících a podpora sociální inkluze 1.2.4 Rozvoj péče o zdraví 1.2.5 Podpora aktivního trávení volného času 1.2.6 Rozvoj tradic 1.2.7 Dopravní obslužnost 1.2.8 Výstavba a rekonstrukce budov občanské vybavenosti 1.2.9 Podpora složek integrovaného záchranného systému



	Počet nově instalovaných elektronických desek (počet)	1.3. Rozvinutá občanská společnost a chytrá řešení, podpora principů udržitelného rozvoje	1.3.1 Podpora činnosti spolků, zapojení občanů do života v obcích 1.3.2 Inovativní způsoby poskytování veřejných a soukromých služeb 1.3.3 Podpora strategického a územního plánování a řízení obcí 1.3.4 Vytváření prostředí pro spolupráci v rámci území MAS
2. Udržení kvalitního životního prostředí	Délka nově realizovaných nebo obnovených polních cest (km)	2.1 Kvalitně udržovaná a přístupná krajina	2.1.1 Péče o krajinu 2.1.2 Protipovodňová a protierozní opatření v lesích 2.1.3 Posílení rekreační funkce lesa 2.1.4 Obnova a realizace lesnické infrastruktury 2.1.5 Pozemkové úpravy – polní cesty včetně souvisejících prvků 2.1.6 Pozemkové úpravy – realizace společných zařízení 2.1.7 Údržba a vzhled obcí
	Počet akcí na odstraňování odpadů v obcích se zapojením občanů (počet akcí)	2.2 Eliminace zdrojů znečištění složek životního prostředí	2.2.1 Optimalizace nakládání s odpady 2.2.2 Snižování podílu ekologicky škodlivého vytápěných obytných domů 2.2.3 Odstranění starých ekologických zátěží
	Podpora projektů na podporu OZE (počet)	2.3 Zvyšování kvality životního prostředí aplikací moderních ekologických nástrojů i principů ohleduplného rozvoje	2.3.1 Realizace energetických úspor ve veřejných a soukromých objektech 2.3.2 Využití potenciálu obnovitelných zdrojů energie 2.3.3 Osvěta a vzdělávání v oblasti péče o životní prostředí



3. Diverzifiková ná a konkurencesc hopná ekonomická základna regionu	Počet podpořených projektů na podporu malého a středního podnikání (počet) Počet revitalizovaných brownfields (počet budov)	3.1 Vytváření podmínek pro podnikání a růst zaměstnanosti	3.1.1 Podpora inovativních podnikatelských aktivit a využívání nových technologií 3.1.2 Zvýšení využití stávajících ploch a infrastruktury pro podnikání, vč. stávajících průmyslových zón 3.1.3 Podpora zemědělského podnikání 3.1.4 Podpora zpracování a uvádění zemědělských produktů na trh 3.1.5 Podpora malého a středního podnikání a diverzifikace v zemědělství 3.1.6 Sdílení zařízení a zdrojů 3.1.7 Revitalizace brownfields 3.1.8 Podpora místních řemesel a tradičních produktů 3.1.9 Zkvalitnění základní infrastruktury a služeb
	Počet obnovených kulturních památek (počet) Délka nově vybudovaných nebo rekonstruovaných cyklostezek a cyklotras (km)	3.2 Koordinace a rozvoj atraktivit cestovního ruchu	3.2.1 Obnova kulturně-historických památek 3.2.2 Podpora tvorby turistických produktů 3.2.3 Budování a rekonstrukce doprovodné infrastruktury a služeb 3.2.4 Budování a opravy turistických cyklostezek a cyklotras
	Počet registrovaných regionálních produktů s regionální značkou (počet)	3.3 Management a marketing ekonomického rozvoje území	3.3.1 Podpora společného municipálního a regionálního marketingu 3.3.2 Podpora sociálního podnikání 3.3.3 Podpora zaměstnanosti 3.3.4 Podpora společné organizace cestovního ruchu 3.3.5 Rozvoj spolupráce veřejného a soukromého sektoru



3.1.4 Specifické cíle a opatření s vazbou opatření na problémy/potřeby v APP

Tabulka 6 – Specifické cíle a opatření s vazbou na analýzu rozvojových potřeb

Strategický cíl č. 1 – Stabilizace obyvatelstva v území

Specifický cíl 1.1 - Optimalizace technické a dopravní infrastruktury	
Popis cíle:	Specifický cíl je zaměřen na zabezpečení kvalitní infrastruktury pro obyvatele zájmového území a udržení trvalého života v obcích.
Rozvojová potřeba:	A) Zachování růstu obyvatel na venkově, B) Technická infrastruktura, alternativní zdroje energie C) Doprava, celková mobilita, E) Bydlení, F) Životní prostředí, H) Podnikání, L) Cestovní ruch
Opatření 1.1.1 Realizace splaškové kanalizace a ČOV, realizace systémů zasakování, využití dešťové vody	
Popis opatření:	Zaměření projektů: realizace splaškové kanalizace a ČOV, realizace systémů zasakování dešťové vody, využití dešťové vody, případně tzv. šedé vody, celkově zlepšovat hospodaření s vodou. Inovační prvky: přizpůsobit technologie velikosti obce a terénu, např. vakuové kanalizace, domovní kořenové čistírny, realizovat opatření pro zasakování dešťové vody do terénu, zachytávat a využívat srážkovou vodu, využívat nové technologie a nové poznatky v dané oblasti.
Rozvojová potřeba:	A) Zachování růstu obyvatel na venkově, B) Technická infrastruktura, alternativní zdroje energie, E) Bydlení, F) Životní prostředí
Opatření 1.1.2 Dobudování vodovodů	
Popis opatření:	Zaměření projektů: rekonstrukce stávajících nebo realizace nových chybějících a potřebných úseků vodovodů Inovační prvky: možné využít vrtů a místních vodovodů, v případě kvalitní vody ve studních neřešit za každou cenu ve všech obcích
Rozvojová potřeba:	A) Zachování růstu obyvatel na venkově, B) Technická infrastruktura, alternativní zdroje energie, E) Bydlení, F) Životní prostředí
Opatření 1.1.3 Řešení problémů s funkčností ostatních sítí technické infrastruktury	
Popis opatření:	Zaměření projektů: rekonstrukce veřejného osvětlení, důraz na zajištění připojení na vysokorychlostní internet ve všech obcích Inovační prvky: využívat moderní technologie šetrné k životnímu prostředí a zvyšující prosperitu území, podpora využití „chytrých“ technologií, podpora investic do obnovitelných zdrojů energie, podpora konceptů efektivního hospodaření s energiemi, obecní a komunitní výroba energie, která přináší obcím a regionům energetickou a ekonomickou soběstačnost, podpora „malé“ solární energetiky.



Rozvojová potřeba:	A) Zachování růstu obyvatel na venkově, B) Technická infrastruktura, alternativní zdroje energie, E) Bydlení, H) Podnikání
Opatření 1.1.4 Bezpečná doprava a cyklodoprava	
Popis opatření:	Zaměření projektů: zvyšování bezpečnosti dopravy, rekonstrukce místních komunikací a chodníků, realizace cyklostezek a cyklotras, možnost podpory elektromobility, elektrokol Inovační prvky: při rekonstrukci nebo výstavbě komunikací a stezek využívat systémy na zasakování srážkové vody, podporovat řešení ohleduplná k životnímu prostředí a krajině, možnost podpory elektromobility, elektrokol
Rozvojová potřeba:	A) Zachování růstu obyvatel na venkově, C) Doprava, celková mobilita, L) Cestovní ruch
Specifický cíl 1.2 - Zkvalitnění a zvýšení nabídky občanské vybavenosti a sociálních služeb, podpora dosažitelnost těchto služeb a vybavenosti	
Popis cíle:	Specifický cíl je zaměřen na podporu občanské vybavenosti obcí, sociálních služeb, kvalitního vzdělávání, dopravy a podnikání.
Rozvojová potřeba:	A) Zachování růstu obyvatel na venkově, C) Doprava, celková mobilita, D) Občanská vybavenost, G) Život v obcích, H) Podnikání, výroba, zaměstnanost, zemědělství, I) Vzdělání a školství, J) Řízení obcí, informovanost, spolupráce, K) Bezpečnost
Opatření 1.2.1 Stabilizace sítě škol a rozvoj vzdělávacích zařízení	
Popis opatření:	Zaměření projektů: dostavby stávajících a realizace nových objektů, moderní vybavení a infrastruktura v zařízeních pro předškolní vzdělávání, ZŠ, středoškolské vzdělávání a odborné vzdělávání, dále celoživotní vzdělávání, mimoškolní a zájmové vzdělávání, alternativní formy MŠ nebo ZŠ, podpora sdílené školské infrastruktury Inovační prvky: zohlednit principy budov šetrných k životnímu prostředí, podporovat využití alternativních zdrojů energie, vytápění, podporovat princip energeticky soběstačných budov, podporovat moderní vybavení objektů, učeben, školních areálů
Rozvojová potřeba:	A) Zachování růstu obyvatel na venkově, D) Občanská vybavenost, G) Život v obcích, I) Vzdělání a školství
Opatření 1.2.2 Rozvoj vzdělávání	
Popis opatření:	Zaměření projektů: zvyšování kvality vzdělávání v mateřských, základních a středních školách, zavádění inovativních způsobů výuky, rozvoj mimoškolního a zájmového vzdělávání, kurzy osobního rozvoje, univerzita třetího věku, vzdělávání pro všechny věkové kategorie Inovační prvky: podporovat inovativní, interaktivní způsob výuky, moderní vybavení učeben, podporovat atraktivitu výukových forem, prostředí



Rozvojová potřeba:	A) Zachování růstu obyvatel na venkově, D) Občanská vybavenost, G) Život v obcích, I) Vzdělání a školství
Opatření 1.2.3 Rozvoj sociálních služeb, služeb navazujících a podpora sociální inkluze	
Popis opatření:	Zaměření projektu: posilování terénních služeb umožňujících lidem zůstat co nejdéle v domácím prostředí, budování menších zařízení umožňujících osobám ohroženým sociálním vyloučením zůstat co nejbližší domovu, realizace sociálních bytů Inovační prvky: využívat dostupné moderní metody inkluze, začlenění do prostředí obcí, efektivní řešení managementu, realizovat objekty šetrné k životnímu prostředí – kvalitně navržené, co nejvíce soběstačné z hlediska energií, hospodaření s vodou, s nízkými provozními náklady
Rozvojová potřeba:	A) Zachování růstu obyvatel na venkově, D) Občanská vybavenost, G) Život v obcích, H) Podnikání, výroba, zaměstnanost, zemědělství
Opatření 1.2.4 Rozvoj péče o zdraví	
Popis opatření:	Zaměření projektu: psychiatrická péče, péče o duševní zdraví, podpora dosažitelnosti služeb Inovační prvky: podporovat moderní metody
Rozvojová potřeba:	D) Občanská vybavenost, G) Život v obcích
Opatření 1.2.5 Podpora aktivního trávení volného času	
Popis opatření:	Zaměření projektu: pořádání akcí, finanční spoluúčast obcí, resp. MAS na akcích spolků pro širokou veřejnost, budování a rekonstrukce kulturních a sportovních zařízení Inovační prvky: podporovat participaci obyvatel na pořádání a realizaci akcí, podpora realizací šetrných k životnímu prostředí
Rozvojová potřeba:	G) Život v obcích, H) Podnikání, výroba, zaměstnanost, zemědělství
Opatření 1.2.6 Rozvoj tradic	
Popis opatření:	Zaměření projektu: řemeslné jarmarky, tradiční akce, kurzy řemeslných dovedností Inovační prvky: podpora participace, spolupráce obcí, znalosti dřívějších řemeslných dovedností se mohou promítnout např. do principů udržitelného stavění
Rozvojová potřeba:	G) Život v obcích
Opatření 1.2.7 Dopravní obslužnost	
Popis opatření:	Zaměření projektu: posilování obslužnosti veřejnou dopravou v mimopracovní dny, posilování dopravní obslužnosti v méně urbanizovaných oblastech území, návaznost jízdních řádů na potřeby dopravy do zaměstnání a do škol, komunitně řešená místní doprava, Inovační prvky: alternativní, moderní formy dopravy a moderní informační metody souvisejících s dopravou, např. zastávky MHD vybavené obrazovkami informujícími o příjezdech a odjezdech, podpora elektromobility
Rozvojová potřeba:	A) Zachování růstu obyvatel na venkově, C) Doprava, celková mobilita,



	H) Podnikání, výroba, zaměstnanost, zemědělství, J) Řízení obcí, informovanost, spolupráce
Opatření 1.2.8 Výstavba a rekonstrukce budov občanské vybavenosti	
Popis opatření:	Zaměření projektů: výstavba a rekonstrukce budov v majetku obce – obecní úřady, multifunkční budovy, ordinace lékařů, prodejny, kulturní domy Inovační prvky: rekonstrukce a novostavby objektů šetrných k životnímu prostředí, podpora realizace energeticky soběstačných objektů, využívání alternativních zdrojů energie, šetrné nakládání s vodou, využívání dešťové vody
Rozvojová potřeba:	D) Občanská vybavenost, J) Řízení obcí, informovanost, spolupráce
Opatření 1.2.9 Podpora složek integrovaného záchranného systému	
Popis opatření:	Zaměření projektů: hasičské zbrojnice, moderní vybavení hasičskou technikou Inovační prvky: moderní vybavení objektů, vybavení moderní technikou, podpora informačních systémů
Rozvojová potřeba:	J) Řízení obcí, informovanost, spolupráce, K) Bezpečnost,
Specifický cíl 1.3 - Rozvinutá občanská společnost a chytrá řešení, podpora principů udržitelného rozvoje	
Popis cíle:	Specifický cíl je zaměřen na rozvoj občanské společnosti.
Rozvojová potřeba:	A) Zachování růstu obyvatel na venkově, D) Občanská vybavenost, G) Život v obcích, I) Vzdělání a školství, J) Řízení obcí, informovanost, spolupráce
Opatření 1.3.1 Podpora činnosti spolků, zapojení občanů do života v obcích	
Popis opatření:	Zaměření projektů: podpora objektů pro spolkovou činnost, marketingová podpora spolků, podpora technického vybavení spolků, zapojování zástupců spolků do veřejného života obcí, podpora vzájemné spolupráce, vzájemné pomoci Inovační prvky: podpora participačních aktivit, komunitní řízení, zvyšování informovanosti občanů
Rozvojová potřeba:	D) Občanská vybavenost, G) Život v obcích, I) Vzdělání a školství
Opatření 1.3.2 Inovativní způsoby poskytování veřejných a soukromých služeb	
Popis opatření:	Zaměření projektů: zvláště s ohledem na zajištění dostupnosti služeb v malých obcích; v případě veřejných služeb může jít např. o volbu netradičních forem, jako jsou rodinné školky, jednotné kontaktní místo poskytující ve více oblastech nejen veřejné služby, ale i např. poštovní služby, obchod – „one-stop-shop“, polyfunkční řešení budov radnic Inovační prvky: podpora chytrých služeb, moderních metod, zaměřit se na optimální sloučení funkcí, polyfunkční využití objektů, snadnou dosažitelnost služeb, sdílení a znovuvyužití věcí
Rozvojová potřeba:	G) Život v obcích, J) Řízení obcí, informovanost, spolupráce
Opatření 1.3.3 Podpora strategického a územního plánování a řízení obcí	
Popis opatření:	Zaměření projektů: metodická, konzultační, zpracovatelská, datová a finanční podpora plánovacích procesů obcí s využitím aktuálně platných metodických a SW nástrojů, podpora kvalitního zpracování



	Inovační prvky: podpora efektivity zpracování, spolupráce mezi obcemi, informovanost, participace obyvatel – otevřené procesy, podpora moderních metod, podpora soutěží o návrh
Rozvojová potřeba:	J) Řízení obcí, informovanost, spolupráce
Opatření 1.3.4 Vytváření prostředí pro spolupráci v rámci území MAS	
Popis opatření:	Zaměření projektů: podpora a realizace networkingových aktivit – územních, profesních, zájmových Inovační prvky: podpora moderních metod spolupráce, získávání informací o území, efektivní spolupráce mezi obcemi, komunitami
Rozvojová potřeba:	J) Řízení obcí, informovanost, spolupráce

Strategický cíl č. 2 – Udržení kvalitního životního prostředí

Specifický cíl 2.1 - Kvalitně udržovaná a prostupná krajina	
Popis cíle:	Specifický cíl je zaměřen na udržení kvalitního životního prostředí, ve kterém žijeme a celkově zvyšování resilience krajiny vůči nepříznivým vlivům.
Rozvojová potřeba:	A) Zachování růstu obyvatel na venkově, C) Doprava, celková mobilita, E) Bydlení, F) Životní prostředí, G) Život v obcích, H) Podnikání, výroba, zaměstnanost, zemědělství, J) Řízení obcí, informovanost, spolupráce, L) Cestovní ruch, M) Památky
Opatření 2.1.1 Péče o krajinu	
Popis opatření:	Zaměření projektů: důraz na celkovou péči o krajinu, výsadbu a údržbu zeleně v krajině, doprovodné porosty podél cest a toků, remízky, lesíky, zřizování nových krajinných prvků, podporu údržby a vhodnou obnovu lesních porostů a zalesňování, údržba vodních toků, jejich koryt a vodních ploch, zpomalení odtoku vody, zachytávání srážkových vod, zvyšování vhodné prostupnosti krajiny a s tím spojené péče o krajinu, celkově zvyšování resilience krajiny vůči nepříznivým vlivům Inovační prvky: podpora trvale udržitelných řešení, multifunkčních řešení, podpora efektivní spolupráce mezi obcemi
Rozvojová potřeba:	F) Životní prostředí, L) Cestovní ruch, M) Památky
Opatření 2.1.2 Protipovodňová a protierozní opatření v lesích	
Popis opatření:	Zaměření projektů: preventivní protipovodňová a protierozní opatření v lesích před povodňovými situacemi, retence vody v lesích, údržba vodních toků, jejich koryt a vodních ploch, zpomalení odtoku vody Inovační prvky: podpora trvale udržitelných řešení, multifunkčních řešení, podpora efektivní spolupráce mezi obcemi
Rozvojová potřeba:	F) Životní prostředí, H) Podnikání, výroba, zaměstnanost, zemědělství
Opatření 2.1.3 Posílení rekreační funkce lesa	



Popis opatření:	<p>Zaměření projektů: investice ke zvyšování environmentálních a společenských funkcí lesa podporou činností využívajících společenského potenciálu lesů, realizace lesních cest včetně doplňkových prvků, zřizování nových krajinných prvků, projekty zaměřené na posílení rekreační funkce lesa - např. značení, výstavba a rekonstrukce stezek, značení významných přírodních prvků, výstavba herních a naučných prvků, fitness prvků, zvyšování vhodné prostupnosti krajiny a s tím spojenou péčí o krajinu, k usměrňování návštěvnosti území, např. zřizování odpočinkových stanovišť, přístřešků, informačních tabulí, stojanů na kola, závor. Realizovat lze také opatření k údržbě lesního prostředí – zařízení k odkládání odpadků, opatření k zajištění bezpečnosti návštěvníků lesa – lávky, mostky, stupně, zídky)</p> <p>Inovační prvky: podpora trvale udržitelných řešení, multifunkčních řešení, podpora efektivní spolupráce mezi obcemi</p>
Rozvojová potřeba:	F) Životní prostředí, H) Podnikání, výroba, zaměstnanost, zemědělství, J) Řízení obcí, informovanost, spolupráce
Opatření 2.1.4 Obnova a realizace lesnické infrastruktury	
Popis opatření:	<p>Zaměření projektů: investice do infrastruktury, která souvisí s rozvojem a modernizací včetně přístupu k lesní půdě, zlepšení kvality či zvýšení hustoty lesních cest, obnova či nová výstavba souvisejících objektů a technického vybavení, podporu inovativních technologií a udržitelného obhospodařování lesů, na zlepšení ekonomické výkonnosti lesního hospodářství, projekty zaměřené na rekonstrukci, obnovu a novou výstavbu cest včetně souvisejících objektů, např. mosty, propustky, příkopy, svodnice, sjezdy, přeložky inženýrské sítě, apod.</p> <p>Inovační prvky: podpora trvale udržitelných řešení, multifunkčních řešení</p>
Rozvojová potřeba:	F) Životní prostředí, H) Podnikání, výroba, zaměstnanost, zemědělství, L) Cestovní ruch
Opatření 2.1.5 Pozemkové úpravy – polní cesty včetně souvisejících prvků	
Popis opatření:	<p>Zaměření projektů: realizace a obnova polních cest včetně souvisejících objektů, doprovodných porostů a systémů zasakování dešťové vody, vedoucí ke zvyšování vhodné prostupnosti a členění krajiny, k vzájemnému propojení obcí, dále k vhodnému zpřístupnění a obhospodařování polních celků, k zlepšení kvality a zvýšení hustoty polních cest, obnova či nová výstavba souvisejících objektů a technického vybavení, zvyšování resilience krajiny vůči nepříznivým vlivům</p> <p>Inovační prvky: podpora trvale udržitelných řešení ohleduplných ke krajině, podpora multifunkčních řešení, podpora efektivní spolupráce mezi obcemi, vlastníky, obyvateli, organizacemi</p>
Rozvojová potřeba:	F) Životní prostředí, H) Podnikání, výroba, zaměstnanost, zemědělství, J) Řízení obcí, informovanost, spolupráce
Opatření 2.1.6 Pozemkové úpravy – realizace společných zařízení	
Popis opatření:	<p>Zaměření projektů: pozemkové úpravy, komplexní pozemkové úpravy, provázaná realizace územních plánů, komplexních pozemkových úprav a protipovodňových a protierozních opatření, realizace společných zařízení v rámci pozemkových úprav, realizace a obnova systémů zasakování dešťové vody,</p>



	důraz na výsadbu a údržbu zeleně, zřizování nových krajinných prvků, údržba vodních toků a vodních ploch, zvyšování vhodné prostupnosti a členění krajiny a s tím spojené péče o krajinu, Inovační prvky: podpora trvale udržitelných řešení, multifunkčních řešení, podpora efektivní spolupráce mezi obcemi, obyvateli, organizacemi
Rozvojová potřeba:	F) Životní prostředí, G) Život v obcích, J) Řízení obcí, informovanost, spolupráce
Opatření 2.1.7 Údržba a vzhled obcí	
Popis opatření:	Zaměření projektů: podpora projektů zaměřených na kvalitní obnovu veřejných prostorů včetně veřejných objektů, zvyšování atraktivnosti prostředí, obnova nebo doplnění vhodného mobiliáře (lavičky, stojany na kola, moderní informační tabule, atp.), vybavení komunální technikou, údržba zeleně, údržba veřejných prostranství v obcích Inovační prvky: kompatibilita a vhodná multikriteriálnost řešení, podpora trvale udržitelných řešení, řešení ohleduplných k životnímu prostředí, participace obyvatel, otevřené procesy umožňující zapojení všech účastníků
Rozvojová potřeba:	G) Život v obcích, L) Cestovní ruch, H) Podnikání, výroba, zaměstnanost, zemědělství
Specifický cíl 2.2 - Eliminace zdrojů znečištění složek životního prostředí	
Popis cíle:	Specifický cíl je zaměřen na ochranu životního prostředí před znečišťujícími složkami.
Rozvojová potřeba:	B) Technická infrastruktura, alternativní zdroje energie, E) Bydlení, F) Životní prostředí, G) Život v obcích
Opatření 2.2.1 Optimalizace nakládání s odpady	
Popis opatření:	Zaměření projektů: zvýšení počtu míst pro sběr tříděného odpadu v obcích, bioodpady, kompostárny, podpora kompostování v rámci soukromých zahrad, podpora recyklování, znovuvyužití věcí Inovační prvky: podpora moderních metod nakládání s odpady, např. kontejnery, které pravidelně lisují vnitřní obsah, kompatibilita a vhodná řešení, podpora trvale udržitelných řešení, řešení ohleduplná k životnímu prostředí, podpora zavádění chytrých technologií, zefektivnění svozu komunálního odpadu, podpora sdílené ekonomiky
Rozvojová potřeba:	B) Technická infrastruktura, alternativní zdroje energie, F) Životní prostředí,
Opatření 2.2.2 Snižování podílu ekologicky škodlivého vytápěných obytných domů	
Popis opatření:	Zaměření projektů: podpora a realizace ekologicky šetrných prostředků pro vytápění obytných objektů – poradenství, podpora vytopen na biomasu, ekologická výroba energie z odpadu apod. Inovační prvky: podporovat využití alternativních zdrojů energie šetrných k životnímu prostředí, podpora uplatňování nejnovějších poznatků, podpora čistých zdrojů energie – energetické a finanční nezávislosti, získané finanční prostředky využít pro další rozvoj, vytváření pracovních míst
Rozvojová potřeba:	B) Technická infrastruktura, alternativní zdroje energie, E) Bydlení, F) Životní prostředí, G) Život v obcích
Opatření 2.2.3 Odstranění starých ekologických zátěží	



Popis opatření:	Zaměření projektu: identifikace a mapování ekologicky zatížených území, konzultace řešení s příslušnými orgány veřejné správy, komunikace s vlastníky, poradenství, projektová podpora, vlastní realizace Inovační prvky: revitalizace území v souladu s trvale udržitelným rozvojem území
Rozvojová potřeba:	B) Technická infrastruktura, alternativní zdroje energie, F) Životní prostředí,
Specifický cíl 2.3 - Zvyšování kvality životního prostředí aplikací moderních ekologických nástrojů i principů ohleduplného rozvoje	
Popis cíle:	Specifický cíl je zaměřen na podporu zvyšování kvality životního prostředí s využitím moderních ekologických nástrojů a principů.
Rozvojová potřeba:	B) Technická infrastruktura, alternativní zdroje, E) Bydlení, F) Životní prostředí, G) Život v obcích, J) Řízení obcí, informovanost, spolupráce
Opatření 2.3.1 Realizace energetických úspor ve veřejných a soukromých objektech	
Popis opatření:	Zaměření projektu: celkové snižování energetické spotřeby objekt, zaměření na energeticky soběstačné (aktivní) budovy – objekty veřejné správy, školská zařízení i soukromé budovy, podpora zavádění energeticky úspornějších technologií, poradenství, projektová podpora Inovační prvky: podpora projektů šetrných budov ohleduplných k životnímu prostředí, podpora využívání alternativních zdrojů energie, podpora energeticky soběstačných budov, podpora efektivnějšího, polyfunkčního využívání budov
Rozvojová potřeba:	B) Technická infrastruktura, alternativní zdroje, F) Životní prostředí, G) Život v obcích
Opatření 2.3.2 Využití potenciálu obnovitelných zdrojů energie	
Popis opatření:	Zaměření projektu: podpora zavádění moderních technologií – tepelná čerpadla, individuální fotovoltaické a solární systémy, využívání dalších alternativních obnovitelných zdrojů – voda, vítr, vrty, výtopny na biomasu, ekologická výroba energie z odpadu Inovační prvky: využívání alternativních zdrojů energie, podpora investic do obnovitelných zdrojů energie, podpora čistých zdrojů energie, obecní a komunitní výroba energie
Rozvojová potřeba:	B) Technická infrastruktura, alternativní zdroje, E) Bydlení, F) Životní prostředí, G) Život v obcích
Opatření 2.3.3 Osvěta a vzdělávání v oblasti péče o životní prostředí	
Popis opatření:	Zaměření projektu: ekologická výchova v rámci předškolního, školního i mimoškolního vzdělávání, realizace osvětových akcí ve spolupráci se spolky, environmentální výchova Inovační prvky: spolupráce obcí, spolků, neziskových organizací, výstupy akcí, informace o území dostupné pro všechny obyvatele na internetu
Rozvojová potřeba:	F) Životní prostředí, G) Život v obcích, J) Řízení obcí, informovanost, spolupráce



Strategický cíl č. 3 - Diverzifikovaná a konkurenceschopná ekonomická základna regionu

Specifický cíl 3.1 - Vytváření podmínek pro podnikání a růst zaměstnanosti	
Popis cíle:	Specifický cíl je zaměřen na podporu podnikání a růst zaměstnanosti
Rozvojová potřeba:	B) Technická infrastruktura, alternativní zdroje, F) Životní prostředí, G) Život v obcích, H) Podnikání, výroba, zaměstnanost, zemědělství, J) Řízení obcí, informovanost, spolupráce, L) Cestovní ruch
Opatření 3.1.1 Podpora inovativních podnikatelských aktivit a využívání nových technologií	
Popis opatření:	Zaměření projektů: sdílení zdrojů a zařízení, podpora start-up, podnikatelský inkubátor, podpora vzájemné podnikatelské komunikace, podpora „networking“ aktivit, podpora sebezaměstnávání, podpora různých typů pracovních poměrů, podpora podnikatelských aktivit prostřednictvím internetu – práce na dálku, podpora investic do čistých zdrojů energie – na úrovni obecní, komunitní Inovační prvky: podpora využití sociálních sítí zaměřených zejména na podnikání, zaměstnanost, pracovní místa, podpora „chytrých“ technologií, podpora projektů start-up
Rozvojová potřeba:	B) Technická infrastruktura, alternativní zdroje, H) Podnikání, výroba, zaměstnanost, zemědělství, J) Řízení obcí, informovanost, spolupráce
Opatření 3.1.2 Zvýšení využití stávajících ploch a infrastruktury pro podnikání, vč. stávajících	
Popis opatření:	Zaměření projektů: propagace možností pro podnikatele – koordinovaná nabídka, zlepšování přístupnosti areálů, objektů, úpravy dispozic, aby vyhovovaly zájemcům, vhodné využití zanedbaných objektů, podpora investic na úrovni obecní a komunitní do výroby energie z obnovitelných zdrojů Inovační prvky: podpora trvale udržitelných řešení, ekonomicky a ekologicky vhodných řešení, cílené revitalizace opuštěných a zanedbaných ploch, efektivita řešení
Rozvojová potřeba:	F) Životní prostředí, H) Podnikání, výroba, zaměstnanost, zemědělství, J) Řízení obcí, informovanost, spolupráce
Opatření 3.1.3 Podpora zemědělského podnikání	
Popis opatření:	Zaměření projektů: podpora podnikání v zemědělství, podpora ekologicky šetrného zemědělství extenzivního charakteru Inovační prvky: podpora trvale udržitelného hospodaření, způsobů obhospodařování ohleduplného ke krajině a spoluutvářející hodnotnou krajinu, kvalitní životní prostředí, podpora networkingových aktivit, různých forem spolupráce, ekonomika sdílení
Rozvojová potřeba:	H) Podnikání, výroba, zaměstnanost, zemědělství
Opatření 3.1.4 Podpora zpracování a uvádění zemědělských produktů na trh	
Popis opatření:	Zaměření projektů: podpora provozoven či technologií na zpracování zemědělských produktů v místě produkce a jejich uvádění na trh, prodej ze dvora, marketingová podpora regionálních produktů, Inovační prvky: podpora trvale udržitelného hospodaření, podpora networkingových aktivit, různých forem spolupráce, ekonomika sdílení, zvyšování informovanosti o produktech



Rozvojová potřeba:	H) Podnikání, výroba, zaměstnanost, zemědělství,
Opatření 3.1.5 Podpora malého a středního podnikání a diverzifikace v zemědělství	
Popis opatření:	Zaměření projektů: rekonstrukce a budování nových provozoven, nové úspornější technologie, výrobní stroje, podpora nezemědělské doplňkové činnosti farmářů – doplňující výroba, agroturistika, ekoagroturistika, nabídka regionálních produktů, propojenost s cestovním ruchem Inovační prvky: realizace energeticky soběstačných budov z hlediska nároků na energie, propojenost s dalšími službami, nabídkami regionu
Rozvojová potřeba:	H) Podnikání, výroba, zaměstnanost, zemědělství, L) Cestovní ruch
Opatření 3.1.6 Sdílení zařízení a zdrojů	
Popis opatření:	Zaměření projektů: sdílení zdrojů a zařízení, podpora sdílené ekonomiky, podpora start-up aktivit, podpora vzájemné podnikatelské komunikace, podpora „networking“ aktivit, podpora podnikatelských aktivit prostřednictvím internetu, podpora investic do čistých zdrojů energie – na úrovni obecní, komunitní Inovační prvky: podpora využití sociálních sítí zaměřených zejména na podnikání a sdílenou ekonomiku, podpora „chytrých“ technologií, podpora projektů start-up, otevřenost a informovanost o možnostech
Rozvojová potřeba:	G) Život v obcích, H) Podnikání, výroba, zaměstnanost, zemědělství
Opatření 3.1.7 Revitalizace brownfields	
Popis opatření:	Zaměření projektů: podpora odstranění problémů daných brownfields, např. odstranění ekologických zátěží tak, aby prostory a objekty mohly být využity k nové činnosti, zpřístupnění areálů, budov, transformace nevyužívaných lokalit, cílené revitalizace opuštěných a zanedbaných ploch a objektů, hledání vhodných forem využití, které např. zvýší atraktivitu obce, nabídnou pracovní příležitosti Inovační prvky: využití moderních digitálních prostředků k informacím pro potenciální investory o brownfields a možnostech jejich využití, efektivní metody pro odstranění ekologických zátěží s ohledem na trvale udržitelný život
Rozvojová potřeba:	F) Životní prostředí, G) Život v obcích, H) Podnikání, výroba, zaměstnanost, zemědělství
Opatření 3.1.8 Podpora místních řemesel a tradičních produktů	
Popis opatření:	Zaměření projektů: např. katalogy místních firem a organizací, společná propagace místních výrobců, řemesel a jejich tradičních výrobků, akce - ukázky místních produktů Inovační prvky: propagace i formou digitální
Rozvojová potřeba:	H) Podnikání, výroba, zaměstnanost, zemědělství, J) Řízení obcí, informovanost, spolupráce, L) Cestovní ruch
Opatření 3.1.9 Zkvalitnění základní infrastruktury a služeb	
Popis opatření:	Zaměření projektů: služby - ubytování, stravování, obnova nebo nová výstavba objektů, kvalitní vybavení, infrastruktura, atraktivita nabídky Inovační prvky: realizace soběstačných budov z hlediska nároků na energie, propojenost s dalšími



	službami, nabídkami regionu, podpora ekonomicky a ekologicky kvalitních řešení
Rozvojová potřeba:	H) Podnikání, výroba, zaměstnanost, zemědělství, J) Řízení obcí, informovanost, spolupráce, L) Cestovní ruch
Specifický cíl 3.2 - Koordinace a rozvoj atraktivit cestovního ruchu	
Popis cíle:	Specifický cíl je zaměřen na podporu rozvoje cestovního ruchu.
Rozvojová potřeba:	C) Doprava, celková mobilita, F) Životní prostředí, G) Život v obcích, H) Podnikání, výroba, zaměstnanost, zemědělství, J) Řízení obcí, informovanost, spolupráce, L) Cestovní ruch, M) Památky
Opatření 3.2.1 Obnova kulturně-historických památek	
Popis opatření:	Zaměření projektů: realizace obnovy kulturních památek, projektová příprava, dotační podpora, podpora komunikace mezi vlastníky a NPÚ Inovační prvky: spolupráce vlastníků, obce, MAS a památkářů při hledání optimálního využití a začlenění památek do života obce
Rozvojová potřeba:	F) Životní prostředí, G) Život v obcích, L) Cestovní ruch, M) Památky
Opatření 3.2.2 Podpora tvorby turistických produktů	
Popis opatření:	Zaměření projektů: rozvoj nových forem cestovního ruchu – např. venkovská turistika, příběhová turistika, tvorba produktových balíčků – atraktivita → ubytování → stravování → doprovodné služby, podpora nabídky regionálních produktů Inovační prvky: vytváření optimální formy spolupráce mezi obcemi a MAS, nové formy propagace
Rozvojová potřeba:	G) Život v obcích, J) Řízení obcí, informovanost, spolupráce, L) Cestovní ruch, M) Památky
Opatření 3.2.3 Budování a rekonstrukce doprovodné infrastruktury a služeb	
Popis opatření:	Zaměření projektů: půjčovny kol, případně elektrokol, a dalšího sportovního vybavení, realizace sportovně-rekreačních zařízení, naučné stezky, místa odpočinku, výhledů, herní prvky, sportovní prvky pro různé věkové kategorie Inovační prvky: moderní systém informací o možnostech aktivit, půjčení vybavení, věcí, podpora sdílení věcí
Rozvojová potřeba:	G) Život v obcích, H) Podnikání, výroba, zaměstnanost, zemědělství, L) Cestovní ruch, M) Památky
Opatření 3.2.4 Budování a opravy turistických cyklostezek a cyklotras	
Popis opatření:	Zaměření projektů: realizace a obnova cyklostezek a cyklotras pro turistické účely včetně odpočívadel, mobiliáře a bezpečnostních prvků, značení, informačních tabulí Inovační prvky: projekty šetrné k životnímu prostředí, projekty, které navazují na kontext krajiny, podpora např. půjčoven, opraven elektrokol
Rozvojová potřeba:	C) Doprava, celková mobilita, L) Cestovní ruch, M) Památky
Specifický cíl 3.3 - Management a marketing ekonomického rozvoje území	



Popis cíle:	Specifický cíl je zaměřen na podporu managementu a marketingu a ekonomického rozvoje v území.
Rozvojová potřeba:	G) Život v obcích, H) Podnikání, výroba, zaměstnanost, zemědělství, J) Řízení obcí, informovanost, spolupráce, L) Cestovní ruch, M) Památky
3.3.1 Podpora společného municipálního a regionálního marketingu	
Popis opatření:	Zaměření projektů: ekonomický rozvoj, podnikatelské objekty a plochy, brownfields, cestovní ruch Inovační prvky: podpora rozvíjejících se digitálních řešení, informací, efektivní spolupráce obcí a neziskových organizací, komunit
Rozvojová potřeba:	G) Život v obcích, H) Podnikání, výroba, zaměstnanost, zemědělství, J) Řízení obcí, informovanost, spolupráce, L) Cestovní ruch, M) Památky
3.3.2 Podpora sociálního podnikání	
Popis opatření:	Zaměření projektů: podpora sebezaměstnávání osob zdravotně postižených, podpora podnikatelských subjektů, které zaměstnávají znevýhodněné osoby, marketingová podpora produktů sociálních podniků. Inovační prvky: podpora rozvíjejících se digitálních řešení, informací, efektivní spolupráce obcí a neziskových organizací, komunit
Rozvojová potřeba:	H) Podnikání, výroba, zaměstnanost, zemědělství, J) Řízení obcí, informovanost, spolupráce
3.3.3 Podpora zaměstnanosti	
Popis opatření:	Zaměření projektů: podpora podnikatelských subjektů, podpora sebezaměstnávání Inovační prvky: podpora rozvíjejících se digitálních řešení, informací, efektivní spolupráce obcí a neziskových organizací, komunit
Rozvojová potřeba:	H) Podnikání, výroba, zaměstnanost, zemědělství, J) Řízení obcí, informovanost, spolupráce
3.3.4 Podpora společné organizace cestovního ruchu	
Popis opatření:	Zaměření projektů: jednotné řízení aktivit cestovního ruchu, spolupráce informačních center, koordinace akcí v území, koordinace aktivit poskytovatelů základních a doplňkových služeb Inovační prvky: participace, otevřené procesy pro utváření různých forem spolupráce, podpora rozvíjejících se digitálních řešení, informací, efektivní spolupráce obcí a neziskových organizací, komunit
Rozvojová potřeba:	H) Podnikání, výroba, zaměstnanost, J) Řízení obcí, informovanost, spolupráce, L) Cestovní ruch
3.3.5 Rozvoj spolupráce veřejného a soukromého sektoru	
Popis opatření:	Zaměření projektů: komunitní setkávání a řešení společných rozvojových témat, outsourcing služeb ve vazbě na místní podnikatele, poradenství v projektových záležitostech, propagace činnosti všech typů místních podnikatelských subjektů, projekty spolupráce MAS Inovační prvky: podpora rozvíjejících se digitálních řešení, informací, efektivní spolupráce obcí a neziskových organizací, komunit
Rozvojová potřeba:	H) Podnikání, výroba, zaměstnanost, zemědělství, J) Řízení obcí, informovanost, spolupráce



3.2 Vazba na Strategii regionálního rozvoje ČR 21+

Tabulka 7 - Naplňování SRR ČR 21+ prostřednictvím opatření Strategického rámce SCLLD

Relevantní cíle SRR21+ pro MAS na základě příslušnosti obcí tvořící území MAS OZJ do typů regionů dle klasifikace SRR21+:

- Specifický cíl 3.1: Vytvořit vhodné podmínky pro diverzifikaci ekonomické základny regionálních center a jejich venkovského zázemí a využití jejich potenciálu a podpořit propojení podnikatelských subjektů ve vztahu k potřebám trhu práce
- Specifický cíl 3.2: Zlepšit dopravní dostupnost v rámci regionů
- Specifický cíl 3.3: Zlepšit dostupnost služeb v regionálních centrech i v jejich venkovském zázemí s důrazem na kulturní dědictví, péči o památky a místní specifika a reagovat na problémy spojené se stárnutím a existencí či vznikem sociálně vyloučených lokalit
- Specifický cíl 3.4: Pečovat o prostředí obce a stabilizovat dlouhodobé využívání krajiny a zamezit její degradaci
- Specifický cíl 3.5: Umožnit energetickou transformaci venkovského zázemí regionálních center
- Specifický cíl 6.1: Posilovat koordinaci strategického a územního plánování
- Specifický cíl 6.2: Rozvíjet strategické plánování na bázi funkčních regionů a posilovat spolupráci aktérů v území
- Specifický cíl 6.3: Zohledňovat územní dimenzi v rámci sektorových politik a rozvíjet SMART řešení
- Specifický cíl 6.4: Zefektivnit výkon veřejné správy a podpořit bezpečné poskytování elektronických služeb občanům
- Specifický cíl 6.5.: Zlepšit práci s daty v oblasti regionálního rozvoje

Tabulka 8 – Vazba strategie SCLLD na Specifické cíle SRR ČR 21+

Opatření Strategického rámce SCLLD	Specifický cíl SRR ČR 21+
1.1.1. Realizace splaškové kanalizace a ČOV, realizace systémů zasakování, využití dešťové vody	SC není ¹
1.1.2. Dobudování vodovodů	SC není ¹
1.1.3. Řešení problémů s funkčností ostatních sítí technické infrastruktury	SC není ¹
1.1.4. Bezpečná doprava a cyklodoprava	SC 3.2
1.2.1. Stabilizace sítě škol a rozvoj vzdělávacích zařízení	SC 3.3
1.2.2. Rozvoj vzdělávání	SC 3.3
1.2.3. Rozvoj sociálních služeb, služeb navazujících a podpora sociální inkluze	SC 3.3 SC 3.3
1.2.4. Rozvoj péče o zdraví	SC není ¹
1.2.5. Podpora aktivního trávení volného času	SC 3.3
1.2.6. Rozvoj tradic	SC není ¹
1.2.7. Dopravní obslužnost	SC 3.2
1.2.8. Výstavba a rekonstrukce budov občanské vybavenosti	SC 3.3
1.2.9. Podpora složek integrovaného záchranného systému	SC není ¹
1.3.1. Podpora činnosti spolků, zapojení občanů do života v obcích	SC 3.3
1.3.2. Inovativní způsoby poskytování veřejných a soukromých služeb	SC 3.3
1.3.3. Podpora strategického a územního plánování a řízení obcí	SC 6.2
1.3.4. Vytváření prostředí pro spolupráci v rámci území MAS	SC 6.2



2.1.1. Péče o krajinu	SC 3.4
2.1.2. Protipovodňová a protierozní opatření v lesích	SC 3.4
2.1.3. Posílení rekreační funkce lesa	SC 3.4
2.1.4. Obnova a realizace lesnické infrastruktury	SC 3.4
2.1.5. Pozemkové úpravy – polní cesty včetně souvisejících prvků	SC 3.4
2.1.6. Pozemkové úpravy – realizace společných zařízení	SC 3.4
2.1.7. Údržba a vzhled obcí	SC 3.4
2.2.1. Optimalizace nakládání s odpady	SC není ¹
2.2.2. Snižování podílu ekologicky škodlivého vytápěných obytných domů	SC není ¹
2.2.3. Odstranění starých ekologických zátěží	SC není ¹
2.3.1. Realizace energetických úspor ve veřejných a soukromých objektech	SC 3.5
2.3.2. Využití potenciálu obnovitelných zdrojů energie	SC 3.5
2.3.3. Osvěta a vzdělávání v oblasti péče o životní prostředí	SC není ¹
3.1.1. Podpora inovativních podnikatelských aktivit a využívání nových technologií	SC 3.1
3.1.2. Zvýšení využití stávajících ploch, objektů a infrastruktury pro podnikání, včetně stávajících průmyslových zón	SC 3.1
3.1.3. Podpora zemědělského podnikání	SC není ¹
3.1.4. Podpora zpracování a uvádění zemědělských produktů na trh	SC není ¹
3.1.5. Podpora malého a středního podnikání a diverzifikace v zemědělství	SC 3.1
3.1.6. Sdílení zařízení a zdrojů	SC 3.1
3.1.7. Revitalizace brownfields	SC 3.1
3.1.8. Podpora místních řemesel a tradičních produktů	SC 3.1
3.1.9. Zkvalitnění základní infrastruktury a služeb	SC 3.1
3.2.1. Obnova kulturně-historických památek	SC 3.3
3.2.2. Podpora tvorby turistických produktů	SC není ¹
3.2.3. Budování a rekonstrukce doprovodné infrastruktury a služeb	SC 3.1
3.2.4. Budování a opravy turistických cyklostezek a cyklotras	SC není ¹
3.3.1. Podpora společného municipálního a regionálního marketingu	SC 6.2
3.3.2. Podpora sociálního podnikání	SC 3.1
3.3.3. Podpora zaměstnanosti	SC 3.1
3.3.4. Podpora společné organizace cestovního ruchu	SC 3.1
3.3.5. Rozvoj spolupráce veřejného a soukromého sektoru	SC 6.2

Poznámka: 1 – text „SC není“ nahrazuje text „Opatření nenaplnuje žádný SC SRR ČR 21+.“

3.3 Popis integrovaných rysů strategie

Pro realizaci jednotlivých opatření jsou důležité vzájemné vazby mezi nimi. Mezi opatřeními mohou být identifikovány různé typy vazeb: územní / časová / finanční / věcná, příp. jejich kombinace

Následující tabulka – koincidenční matice - zobrazuje vazby mezi opatřeními SCLLD – 0 = žádná vazba, 1 = slabá vazba, 2 = středně silná vazba, 3 = silná vazba.



Z tabulky č. 9 lze tedy vysledovat následující silné vazby, propojenost mezi opatřeními specifických cílů:

Opatření	Opatření	Vazba	Popis souvislosti
1.1.1	1.2.8	2	Propojením těchto opatření vznikne organizační vazba (např. stavba kanalizace u nových obecních domů).
1.1.1	2.1.2	3	Tyto opatření spolu souvisí věcně, např. v lesích je žádoucí budovat zasakovací systémy.
1.1.2	1.2.8	2	Propojením těchto opatření vznikne organizační vazba (např. vybudování nových vodovodů, nebo dešťových nádrží pro obecní domy).
1.1.3	3.1.1	3	Opatření spolu souvisí věcně prostřednictvím podpory chytrých nových technologií pro podnikatele.
1.1.4	1.2.7	2	Opatření spolu věcně souvisí – např. oprava nebo budování cyklostezek.
1.1.4	2.1.6	2	Opatření spolu věcně souvisí – např. budování nebo oprava prostorů kolem chodníků.
1.1.4	3.2.4	3	Bezpečná doprava a cyklodoprava je úzce spjata s opatřením Budování cyklostezek.
1.2.1	1.2.2	3	Tyto opatření spojuje věcná vazba – vzdělání potřebuje neustálé inovace – např. modernizace učeben ve školách.
1.2.2.	2.3.3	3	Opatření spojuje věcná vazba – podpora vzdělání v péči o životní prostředí.
1.2.3	1.2.4	2	Opatření spojuje věcná vazba – např. sociální služby v pomoci péči o zdraví.
1.2.5	1.2.6	2	Opatření spojuje organizační vazba – participace obyvatel v území.
1.2.7	3.2.3	2	Opatření spolu souvisí věcně – např. dovybudování doprovodné infrastruktury (naučné a informační cedule).
1.2.8	1.3.1	2	Opatření spolu souvisí věcně – např. občanská vybavenost je důležitou součástí k podpoře činnosti spolků a zapojením občanů do života v obcích.
1.3.2	3.3.5	2	Opatření spolu souvisí věcně – např. propojení občanů s chytrými službami dostupných v malých obcích.
1.3.4	3.3.1	2	Spojení těchto opatření spolu souvisí věcně – např. efektivní spolupráce MAS s obcemi.
2.1.1	2.1.2	3	Opatření spolu souvisí věcně – např. podpora z programu PRV – retence vody v lesích souvisí se zadržením vody v krajině.
2.1.1.	2.1.4	2	Opatření spolu souvisí věcně – např. zalesňování.
2.1.3	3.2.3	2	Opatření spolu souvisí věcně – např. budování lesních cest, atraktivních pro pěší turistiku.
2.2.2	2.2.3	2	Opatření spolu souvisí věcně – např. podpora alternativních zdrojů energie.
2.3.1	1.2.8.	2	Opatření spolu souvisí věcně – např. zapojení energetických úspor ve veřejných budovách.
2.3.1	2.3.2	3	Opatření spolu souvisí věcně – např. zavádění moderních technologií (tepelné čerpadla, solární panely...).
3.1.1.	3.3.3	3	Opatření spolu souvisí věcně – např. podpora vytvoření nových pracovních míst související s inovativními prvky.
3.1.2	3.1.5	2	Opatření spolu souvisí věcně – např. podpora podnikání v souvislosti s využitím prázdných objektů.



3.1.3	3.1.4	3	Opatření spolu souvisí věcně – podpora zemědělců s uváděním vlastních produktů na trh.
3.1.3	3.1.6	2	Opatření spolu souvisí věcně - sdílení zařízení a zdrojů souvisí se zemědělským podnikání (např. spoluvlastnictví secího stroje mezi více zemědělci).
3.1.7	2.1.1	2	Revitalizace brownfields pozitivně souvisí s péčí o krajinu.
3.1.9	3.3.4	2	Opatření zkvalitnění infrastruktury a služeb je spjato s organizací cestovního ruchu.
3.2.1	3.2.4	2	Opatření spolu souvisí věcně – např. revitalizace památek mají dobrý vliv na cestovní ruch.
3.2.1	3.3.4	2	Opatření spolu souvisí věcně obnovování kulturně-historických památek příznivě souvisí s podporou organizace cestovního ruchu.
3.2.2	3.3.1	2	Opatření spolu souvisí věcně – např. podpora různých turistických produktů – venkovská turistika.
3.3.2	3.3.3	2	Opatření spolu souvisí věcně – podporou sociálního podnikání se podpoří i zaměstnanost (nová pracovní místa).



4. Implementační část

4.1 Popis řízení včetně řídicí a realizační struktury MAS

Místní akční skupina Otevřené zahrady Jičínska z. s. je spolkem podle zákona č. 89/2012 Sb., občanský zákoník, v platném znění. Jde o místní partnerství mezi soukromým a veřejným sektorem, tvořené fyzickými a právnickými osobami (členy MAS) hájícími veřejné a soukromé socioekonomické zájmy působícími na území 38 obcí okresu Jičín, které vyslovili souhlas s působením MAS Otevřené zahrady Jičínska z. s. na svém území.

MAS má v souladu s podmínkami pro standardizaci uvedenými v Metodickém stanovisku č. 12 ustaveny tzv. povinné orgány, jejichž činnost a pravomoci jsou podrobně uvedeny ve Stanovách MAS Otevřené zahrady Jičínska z. s. Dodržování standardů MAS je pro MAS závazné od 31. 03. 2021, tedy od okamžiku schválení žádosti o kontrolu dodržování standardů MAS pro programové období 2021–2027 podané prostřednictvím MS2014+.

Hlavním posláním spolku je veřejně prospěšný udržitelný rozvoj území. Dílčími cíli spolku jsou: rozvoj spolupráce subjektů uvnitř území; naplňování principu partnerství (dlouhodobá spolupráce mezi státní správou a samosprávou, podnikatelskými subjekty, nevládními a neziskovými organizacemi a dalšími subjekty); ochrana přírodních a kulturních hodnot a podpora šetrného hospodaření a turistiky na území; zvýšení ekonomické prosperity a kvality života v tomto území.

Veškeré podrobnosti k činnosti MAS a zápisy z jednání orgánů MAS jsou uvedeny ve Stanovách MAS (<https://www.otevrenezahrady.cz/dokumenty>). Způsoby jednání jednotlivých povinných orgánů MAS jsou upraveny příslušnými jednacími řády, které jsou (v aktuální i archivní verzi) zveřejněny na webu MAS: <https://www.otevrenezahrady.cz/vnitri-predpisy>. Spolek hospodaří s movitým i nemovitým majetkem podle platných právních předpisů a zásad hospodaření.

Povinné orgány MAS:

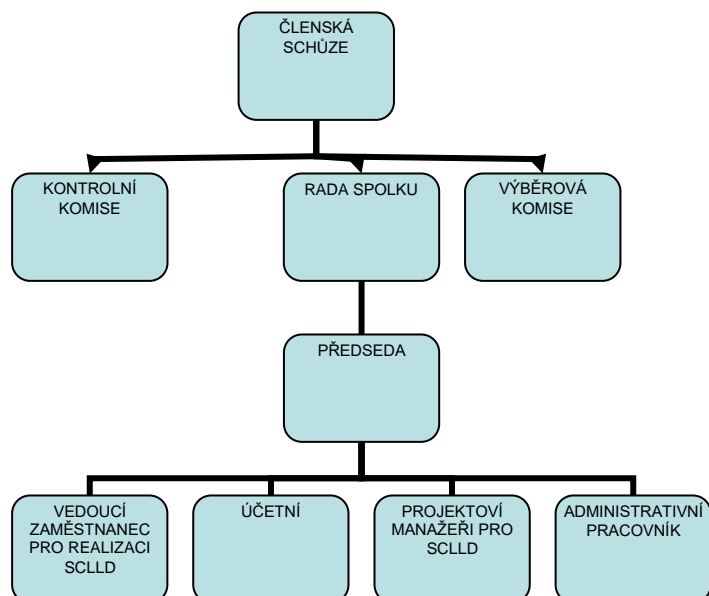
- Členská schůze – nejvyšší orgán MAS
- Rada spolku – rozhodovací orgán MAS
- Kontrolní komise – kontrolní orgán MAS
- Výběrová komise – výběrový orgán MAS

Pro svoji potřebu může rada spolku zřídit pracovní skupiny, jako odborné poradní orgány, jejich členy mohou být členové i nečlenové spolku. Voleným členem orgánu může být kterýkoliv člen spolku, který splňuje podmínky volby. Pouze člen výběrové komise nemusí být zvolen z řad členů spolku, ale může být zvolen ze subjektů (odborníků v určitém oboru), které na území MAS OZJ prokazatelně působí. Jeden člen může být kromě nejvyššího orgánu členem pouze jednoho orgánu.

MAS má zřízenou kancelář MAS a má pověřeného zaměstnance na pozici vedoucího zaměstnance pro realizaci SCLLD, který je schválen rozhodovacím orgánem MAS, a zodpovídá za realizaci SCLLD. Statutárním zástupcem MAS je předseda rady spolku. Kontakty jsou zveřejněny na webu MAS (<https://www.otevrenezahrady.cz/kontakty>).



Obrázek 3 - Organizační struktura MAS Otevřené zahrady Jičínska z. s.



4.2 Popis animačních aktivit

MAS v rámci své činnosti používá veškeré dostupné komunikační kanály, aby byla zajištěna dostatečné propagace SCLLD a žadatelé byli dostatečně informováni o výzvách a způsobu výběru projektů. Snahou MAS je nastavení takových komunikačních procesů, které usnadní výměnu informací mezi pracovníky MAS, členy MAS a potenciálními žadateli o dotace. MAS dále zabezpečuje koordinaci aktivit místních aktérů směřujících k naplňování SCLLD a podporuje žadatele/příjemce v rozvíjení projektových záměrů.

Konkrétně se jedná o tyto aktivity:

Tabulka 10 – Popis animačních aktivit

Komunikační aktivity	Popis aktivity	Četnost
Individuální konzultace	<p>Možnost sjednání osobní schůzky</p> <ul style="list-style-type: none"> dle předchozí domluvy v kanceláři MAS nebo v místě dle dohody <p>Elektronickou formou:</p> <ul style="list-style-type: none"> zaslání dotazu na email otevrenezahrady@seznam.cz vyplnění dotazu na webových stránkách 	dle aktuálních potřeb zájemců
<p>Webové stránky</p> <p>www.otevrenezahrady.cz</p>	<ul style="list-style-type: none"> informace a aktuality týkající se SCLLD informace k připravovaným a probíhajícím výzvám dotační možnosti pro individuální projekty přehled akcí konaných na území MAS i mimo MAS, týkajících se subjektů v území MAS informace o dalších aktivitách týkajících se nebo dotýkajících se činnosti MAS zápisy z jednání orgánů MAS aktualizace kontaktů a členů MAS 	(dle potřeby) min. 1 x měsíčně

Email / zpravodaj - Informatorium	Email/Elektronický zpravodaj - Informatorium - podává přehled o činnosti MAS, informace o dotačních titulech, vypsaných výzvách, úspěšně realizovaných projektech	dle potřeby
Místní média	Propagace SCLLD, činnosti MAS probíhá prostřednictvím: <ul style="list-style-type: none"> • místního tisku • obecních zpravodajů Zveřejnění vyhlášení výzvy	dle aktuálních potřeb
Propagační materiály MAS (informatorium, letáky, apod.)	<ul style="list-style-type: none"> • budou distribuovány elektronicky • nebo prostřednictvím členů MAS • budou k dispozici na akcích, kterých se MAS zúčastní nebo je bude pořádat 	dle vydání propagačních materiálů a akcí
Vzdělávací akce (školení, semináře)	Pořádání vzdělávacích akcí pro širokou veřejnost či specifickou skupinu žadatelů <ul style="list-style-type: none"> • k vyhlášeným výzvám MAS • pro příjemce dotace • k jiným vyhlášeným výzvám, jejichž téma souvisí s tematickým zaměřením SCLLD 	dle potřeb
Informační akce	<ul style="list-style-type: none"> • předsednictvo SO Mariánská zahrada • valná hromada SO Mariánská zahrada • rada spolku MAS OZJ • členská schůze MAS OZJ 	min. 4 x ročně min. 2 x ročně min. 4 x ročně min. 2 x ročně

Všechny tyto komunikační aktivity mají za cíl představit činnost MAS Otevřené zahrady Jičínka z. s. co nejširšímu okruhu lidí, informovat širokou veřejnost o tom, jaké aktivity MAS provádí, jakými projekty přispěla a má možnost přispívat k rozvoji území. Dalším důvodem existence komunikačních aktivit je vzbudit zájem obyvatel území o zapojení se do realizace SCLLD a společně řešit potřeby v území.

4.3 Popis spolupráce mezi MAS na národní a mezinárodní úrovni a přeshraniční spolupráce

MAS Otevřené zahrady Jičínka se v roce 2007 stala řádným členem Národní sítě MAS v ČR a členství bude i nadále trvat. Od roku 2009 je MAS řádným a aktivním členem Krajského sdružení Národní sítě MAS ČR Královéhradeckého kraje a i toto členství bude nadále trvat.

Do spolupráce na mezinárodní úrovni a do přeshraniční spolupráce se MAS neplánuje zapojit v období 2021 – 2027. Zapojení by bylo množné za předpokladu většího počtu pracovníků v kanceláři MAS a při zájmu pracovníka s jazykovou vybaveností a potřeb území o dané téma ke spolupráci.



4.4 Popis monitoringu a evaluace strategie

MAS Otevřené zahrady Jičínka z. s. bude provádět monitorovací a evaluační činnosti v souladu s metodickým pokynem pro využití integrovaných nástrojů a regionálních akčních plánů v programovém období 2021 – 2027 a v souladu s doplňujícími metodickými instrukcemi Ministerstva pro místní rozvoj, odboru regionální politiky.

Pro sledování a vyhodnocování plnění jednotlivých opatření/fiche Akčního plánu budou ze strany jednotlivých řídicích orgánů stanoveny povinné indikátory z národního číselníku indikátorů pro programové období 2021 – 2027 (NČI). Hodnoty těchto indikátorů budou sledovány v monitorovacím systému.

4.4.1 Popis monitoringu a hodnocení vlastních indikátorů na úrovni strategických cílů SCLLD

MAS Otevřené zahrady Jičínka z. s. si definovala vlastní indikátory na úrovni strategických cílů Strategického rámce strategie. Za sledování hodnot těchto indikátorů je odpovědná MAS. Přehled indikátorů je uveden v tabulce č. 7.

Tabulka 11 - Indikátory na úrovni strategických cílů SCLLD

Strategický cíl	Indikátor	Měrná jednotka	Výchozí hodnota 01.01.2021	Cílová hodnota 31.12.2027
1. Stabilizace obyvatelstva v území MAS Otevřené zahrady Jičínka z. s.	Délka nových a rekonstruovaných místních komunikací a chodníků	km	0	5
	Počet podpořených projektů zaměřených na podporu sociálních služeb	počet projektů	0	3
	Počet podpořených projektů zaměřených na podporu vzdělávání	počet projektů	0	3
	Počet rekonstruovaných budov občanské vybavenosti	počet budov	0	5
	Počet nově instalovaných elektronických desek	počet	0	3
2. Udržení kvalitního životního prostředí	Délka nově realizovaných nebo obnovených polních cest	km	0	5
	Počet akcí na odstraňování odpadů v obcích se zapojením občanů	počet akcí	0	50
	Počet projektů na podporu OZE	počet projektů	0	3
3. Diverzifikovaná a konkurenceschopná ekonomická základna regionu	Počet podpořených projektů na podporu malého a středního podnikání	počet projektů	0	10
	Počet revitalizovaných brownfields	počet budov	0	2
	Počet obnovených kulturních památek	počet památek	0	10
	Délka nově vybudovaných nebo rekonstruovaných cyklostezek a cyklotras	km	0	5
	Počet registrovaných regionálních produktů s regionální značkou	počet	0	1



5. Povinná příloha – Čestné prohlášení

Čestně prohlašuji, že údaje a informace uvedené v žádosti o podporu strategie Komunitně vedeného místního rozvoje pro období 2021 – 2027 (Koncepční část) jsou pravdivé. Rovněž čestně prohlašuji, že údaje uvedené v žádosti o podporu strategie Komunitně vedeného místního rozvoje pro období 2021 – 2027 (Koncepční část) jsou shodné s údaji poskytnutými v rámci procesu kontroly dodržování standardů MAS.

V Jičíně dne 05. 11. 2021

.....
statutární zástupce
Otevřené zahrady Jičínka z. s.
Ing. Radomír Vališka

